

A SEMÁFOROS
B LUMINARIAS
C POSTES
D CARTELERÍA
E CÁMARA
F TENSOR
G LUMINARIA PEATONAL
H PARADA DE MICRO

PROYECTO:

RECONSTRUCCION INTEGRAL DE RIEGO E INFRAESTRUCTURA EJE MARIANO MORENO – HIPÓLITO YRIGOYEN – BRAGIL

UBICACION: LIMITE CAPITAL Y GODOY CRUZ

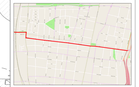

CONTENIDO:

SITUACION ACTUAL

GOBIERNO DE LA PROVINCIA DE MENDOZA
MINISTRO DE PLANIFICACION Y INFRAESTR. PUBLICA: ARQ. MARIO ISORNI
SUBSECRETARIA DE OBRAS PUBLICAS: ARQ. JORGE OMCIN

MUNICIPALIDAD DE LA CIUDAD DE MENDOZA
INTENDENTE: DR. ALFREDO CORNEJO
SECRETARIO DE DESARROLLO URBANO: ARQ. JUAN MANUEL FLICE
SUBSECRETARIA DE INFRAESTRUCTURA: ARQ. LETICIA MARTINEZ
DIRECTOR DE OBRAS PUBLICAS: ING. CLAUDIO CAMUSO

MUNICIPALIDAD DE GODOY CRUZ
INTENDENTE: LIC. TOMAS ROCCA
SECRETARIO DE OBRAS Y SERVICIOS PUBLICOS: DIEGO CORONEL
DIRECCION DE OBRAS PUBLICAS: ARQ. GUSTAVO ARELI, ROMANAO

PROYECTO:	ARQ. ROCCO DAUD ARQ. VALENTINA CARCEDO S. ARQ. DIEGO ALTO MAT. NATALIA BURDIN ING. JUAN MANUEL LIZIANO
	FECHA: OCTUBRE.2021 PLANO Nº: 1 – 1/4 ESCALA: 1: 250 ARCHIVO: 1-SITUACION ACTUAL.dwg
APROBACION:	ESTE DOCUMENTO ES UN AVIS INFORME DE LA SITUACION ACTUAL DE LA OBRA, SIN ALTERAR LA ESTRUCTURA NI EL PLANO DE REFERENCIA. CUALQUIER MODIFICACION DEBERA SER PREVIA AUTORIZACION DE ESTE MUNICIPIO.

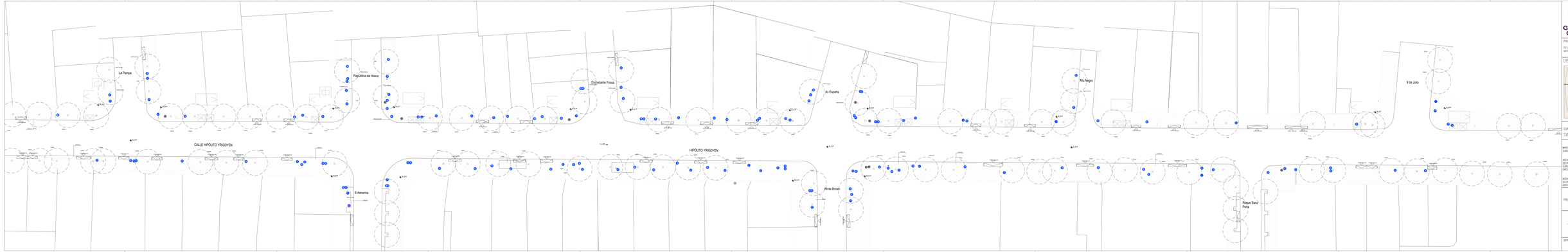

GODOY CRUZ
MENDOZA GOBIERNO
mendoza ciudad

PROYECTO:

RECONSTRUCCION INTEGRAL DE REDES E INFRAESTRUCTURA EJE MARIANO MORENO – HIPÓLITO YRIGOYEN – BRISAS.

UBICACION: LIMITE CAPITAL Y GODOY CRUZ

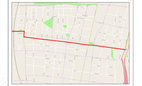

CONTENIDO:

SITUACION ACTUAL

GOBIERNO DE LA PROVINCIA DE MENDOZA
MINISTRO DE PLANIFICACION Y INFRAEST. PUBLICA: ARQ. MARIO ISGRO
SUBSECRETARIA DE OBRAS PUBLICAS: ARQ. JORGE GARCIA

MUNICIPALIDAD DE LA CIUDAD DE MENDOZA
INTENDENTE: ARQ. ULPIANO SUAREZ
SECRETARIA DE GOBIERNO: FERNANDO ARQ. JUAN MANUEL FLUCE
SUBSECRETARIA DE INFRAESTRUCTURA: ARQ. LETICIA MARTINEZ
DIRECCION DE OBRAS PUBLICAS: ING. CLAUDIO CABEZUD

MUNICIPALIDAD DE GODOY CRUZ
INTENDENTE: LIC. DIEGO GARCIA CALDUM
SECRETARIA DE OBRAS Y SERVICIOS PUBLICOS: DICGO CORONEL
DIRECCION DE OBRAS PUBLICAS ARQ. GUSTAVO ARIEL BONAMINO

PROYECTO	ARQ. ROCIO DAUD ARQ. VALENTINA CABEZZON G. MARTIN SAZAN ING. JUAN MARIO BERGIA ING. JUAN MANUEL LAZARO
	FECHA: OCTUBRE.2021 PLANO N°: 1 – 2/4 ESCALA: 1: 250 ARCHIVO: 1-SITUACION ACTUAL.dwg
APROBACION:	ESTE DOCUMENTO ES EL QUE DEBERA DE LA APROBACION DE LA OBRA DE MENDOZA-GODOY CRUZ. NO SE PERMITIRA EL INICIO DE O CEDER A TERCEROS REQUERIR LA PRIMA AUTORIZACION DE ESTE MUNICIPIO.

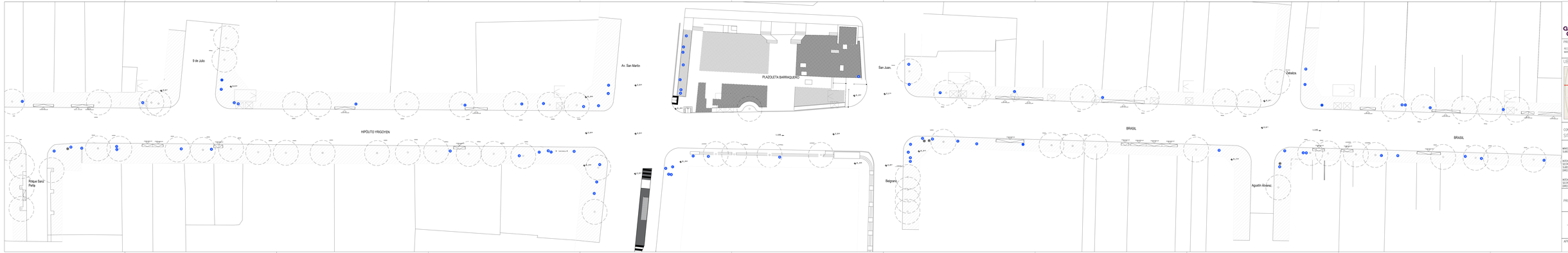

GODOY CRUZ
MENDOZA GOBIERNO
mendoza ciudad

PROYECTO:

RECONSTRUCCION INTEGRAL DE REDES E INFRAESTRUCTURA (I.E. MARIANO MORENO – HIPOLITO YRIGOYEN – BRASIL)

UBICACION: LIMITE CAPITAL Y GODOY CRUZ

CONTENIDO:

SITUACION ACTUAL

GOBIERNO DE LA PROVINCIA DE MENDOZA
MINISTRO DE PLANIFICACION E INFRAEST. PUBLICA: ARQ. MARIO ISGRO
SUBSECRETARIA DE OBRAS PUBLICAS: ARQ. JORGE SARTA

MUNICIPALIDAD DE LA CIUDAD DE MENDOZA
INTENDENTE: ING. ULPIANO SUAREZ
SECRETARIO DE GOBIERNO: FERNANDO ARQ. JUAN MANUEL FLICE
SUBSECRETARIA DE INFRAESTRUCTURA: ARQ. LETICIA MARTINEZ
DIRECTOR DE OBRAS PUBLICAS: ING. CLAUDIO CABEZAS

MUNICIPALIDAD DE GODOY CRUZ
INTENDENTE: LIC. DIEGO GARCIA ZALDUA
SECRETARIO DE OBRAS Y SERVICIOS PUBLICOS: DIEGO CORONEL
DIRECCION DE OBRAS PUBLICAS ARQ. GUSTAVO ARIEL BONANNO

PROYECTO	ARQ. RICCIO DAVID ARQ. VALENTINA CARCCIOV S. MARTIN SAZAN ING. JUAN PABLO BERONA ING. JUAN MANUEL LIGARO
	FECHA: OCTUBRE.2021 PLANO N°: 1 – 3/4 ESCALA: 1: 250 ARCHIVO: 1-SITUACION ACTUAL.dwg
APROBACION:	ESTE DOCUMENTO ES EL QUE DEFINE LA INFRAESTRUCTURA DE LA CIUDAD DE MENDOZA EL CUAL NO PUEDE SER MODIFICADO, ALTERADO O TENER VIGENCIA SIN LA PREVIA AUTORIZACION DE ESTE MUNICIPIO.

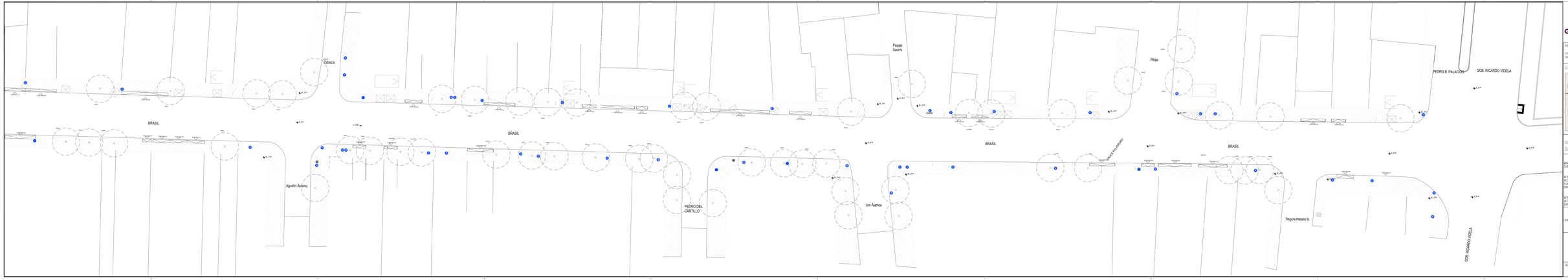

GODOY CRUZ | MENDOZA GOBIERNO | mendoza ciudad

PROYECTO:

RECONSTRUCCION INTEGRAL DE PEDES E INFRAESTRUCTURA EJE MARIANO MORENO – HIPOLITO YRIGOYEN – BRASIL

UBICACION: LIMITE CAPITAL Y GODOY CRUZ

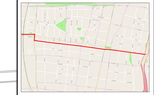

CONTENIDO:

SITUACION ACTUAL

GOBIERNO DE LA PROVINCIA DE MENDOZA
MINISTRO DE PLANIFICACION E INFRAESTR. PUBLICA: ARQ. MARIO ISGRO
SUBSECRETARIA DE OBRAS PUBLICAS: ARQ. JORGE SIMONI

MUNICIPALIDAD DE LA CIUDAD DE MENDOZA
INTENDENTE: DR. ULPIANO SUAREZ
SECRETARIO DE DESARROLLO URBANO: ARQ. JUAN MANUEL FLICE
SUBSECRETARIA DE INFRAESTRUCTURA: ARQ. LETICIA MARTINEZ
DIRECTOR DE OBRAS PUBLICAS: ING. CLAUDIO CARUCCI

MUNICIPALIDAD DE GODOY CRUZ
INTENDENTE: LIC. TIRSO GARCIA SULIAN
SECRETARIO DE OBRAS Y SERVICIOS PUBLICOS: INGEO. CORONEL
DIRECCION DE OBRAS PUBLICAS: ARQ. GUSTAVO ARIEL BONANNO

PROYECTO:	ARQ. ROCIO CALLO ARQ. VALENTINA CANCEDDU G. ARQ. ANA CAMPOS ING. GONZALO BORDIN ING. JUAN MANUEL LAZARO
	FECHA: OCTUBRE/2021 PLANO N°: 1 – 4/14 ESCALA: 1: 250 ARCHIVO: 1 SITUACION ACTUAL.dwg
APROBACION:	ESTE DOCUMENTO ES DE LA PROPIEDAD DE LA MUNICIPALIDAD DE LA CIUDAD DE MENDOZA. SU REPRODUCCION O USO NO AUTORIZADO ES ILEGAL Y SUJETO A SANCIONES RELATIVAS LA PRESENTE AUTORIZACION DE ESTE MUNICIPIO.

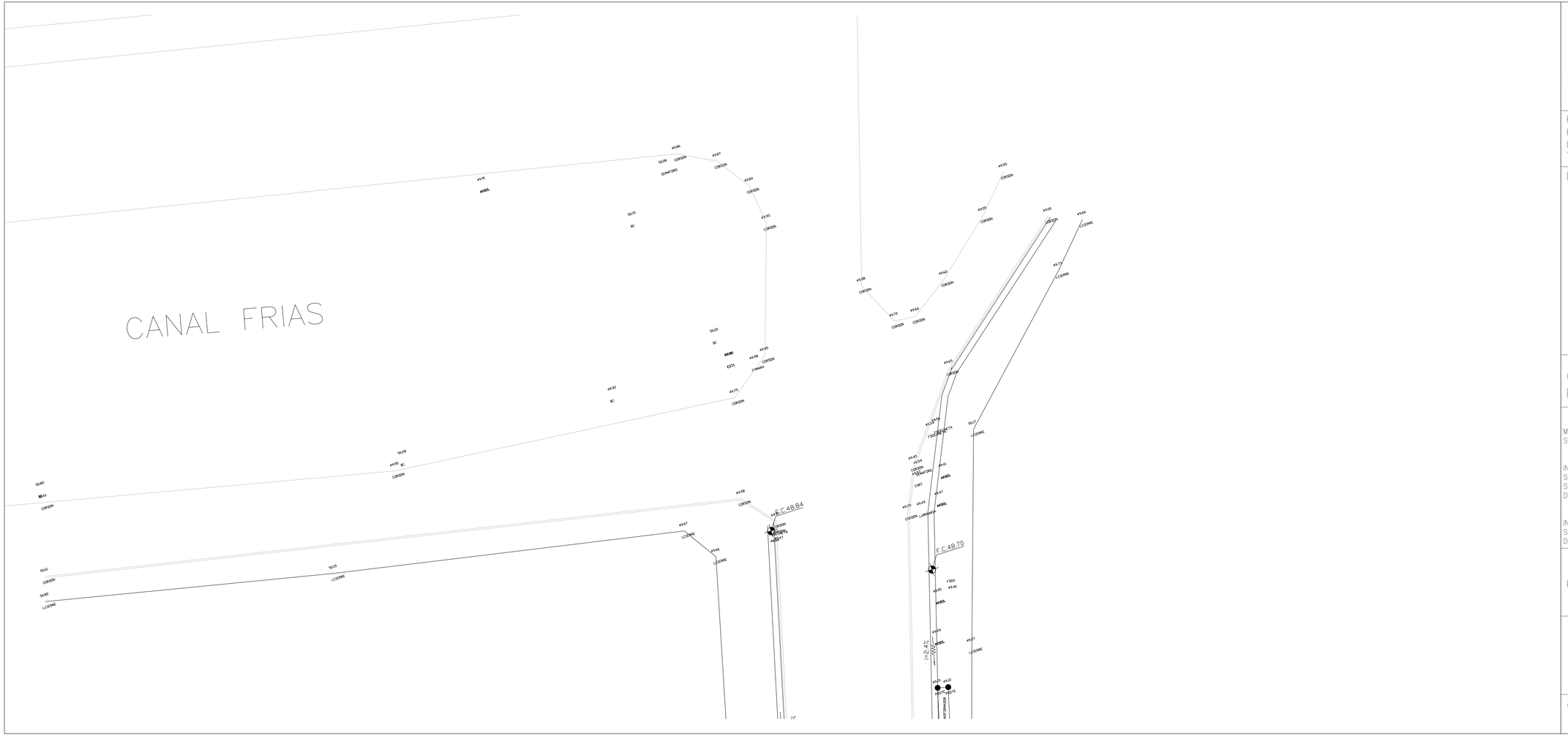

GODOY CRUZ

MENDOZA GOBIERNO

mendoza ciudad

PROYECTO:
RECONSTRUCCION INTEGRAL DE REDES E INFRAESTRUCTURA EJE MARIANO MORENO – HIPÓLITO YRIGOYEN – BRASIL

UBICACION: LIMITE CAPITAL Y GODOY CRUZ

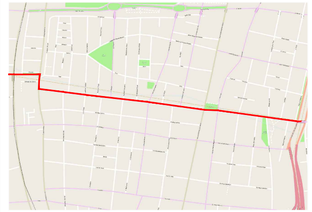

CONTENIDO:
PLANIALTIMETRIA

GOBIERNO DE LA PROVINCIA DE MENDOZA
MINISTRO DE PLANIFICACION E INFRAESTR. PUBLICA: ARQ. MARIO ISGRO
SUBSECRETARIA DE OBRAS PUBLICAS: ARQ. JORGE SIMONI

MUNICIPALIDAD DE LA CIUDAD DE MENDOZA
INTENDENTE: DR. ULPIANO SUAREZ
SECRETARIO DE DESARROLLO URBANO: ARQ. JUAN MANUEL FILICE
SUBSECRETARIA DE INFRAESTRUCTURA: ARQ. LETICIA MARTINEZ
DIRECTOR DE OBRAS PUBLICAS: ING. CLAUDIO CABIUDO

MUNICIPALIDAD DE GODOY CRUZ
INTENDENTE: LIC. TADEO GARCIA ZALAZAR
SECRETARIO DE OBRAS Y SERVICIOS PUBLICOS: DIEGO CORONEL
DIRECCION DE OBRAS PUBLICAS: ARQ. GUSTAVO ARIEL BONANNO

PROYECTO	ARQ. ROCIO DAUD ARQ. VALENTINA CAVECEDO G. MARTIN BAZAN ING. GONZALO BORDIN ING. JUAN MANUEL LAZARO
	FECHA: OCTUBRE.2021 PLANO N°: 2 – 1/3 ESCALA: 1:250 ARCHIVO: 2.PLANIMETRIA.dwg
APROBACION:	ESTE DOCUMENTO ES DE USO INTERNO DE LA MUNICIPALIDAD DE LA CIUDAD DE MENDOZA. SU UTILIZACIÓN TOTAL O PARCIAL, SU REPRODUCCIÓN O CESIÓN A TERCEROS REQUERIRA LA PREVIA AUTORIZACIÓN DE ESTE MUNICIPIO.

ETAPA 2: CALLE HIPOLITO YRIGOYEN

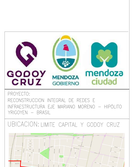

PROYECTO:
RECONSTRUCCION INTEGRAL DE REDES E INFRAESTRUCTURA EJE MARIANO MORENO – HIPOLITO YRIGOYEN – BRASIL

UBICACION: LIMITE CAPITAL Y GODOY CRUZ

CONTENIDO:
PLANALTIMETRIA

GOBIERNO DE LA PROVINCIA DE MENDOZA
MINISTRO DE PLANIFICACION Y INFRAESTR. PUBLICA ARQ. MARIO SORIA
SUBSECRETARIA DE OBRAS PUBLICAS ARQ. JORGE SIMON

MUNICIPALIDAD DE LA CIUDAD DE MENDOZA
INTENDENTE: DR. ULPIANO SUAREZ
SUBSECRETARIA DE INFRAESTRUCTURA ARQ. JUAN MANUEL PLACE
SUBSECRETARIA DE INFRAESTRUCTURA ING. LEYLA MARTINEZ
DIRECTOR DE OBRAS PUBLICAS ING. CLAUDIO CARBUZZI

MUNICIPALIDAD DE GODOY CRUZ
INTENDENTE: LIC. TADEO GARCIA ZALAZAR
SUBSECRETARIA DE OBRAS PUBLICAS ARQ. DIEGO CORONEL
DIRECTOR DE OBRAS PUBLICAS ARQ. GUSTAVO ARIEL BONANNO

PROYECTO:	ARQ. ROCCO GALES ARQ. MARIA ELENA CARCEDO G. MARTIN BAZAN ING. GONZALO BORDA ING. JUAN MANUEL LIZAMO
	FECHA: OCTUBRE 2021
	PLANO Nº 2 – 2/3
	ESCALA: 1:250
	ARCHIVO: 2TLAMETRIA.dwg
APROBACION:	LOS ESCAMBIOS DE EL CAP. PARA REDES DE LA MUNICIPALIDAD DE LA CIUDAD DE MENDOZA, DE LA MUNICIPALIDAD DE GODOY CRUZ, DE AGUAS MENDOZA Y CLOACAS DE MENDOZA, REGIONAL DE PROCUR. Y PROVINCIA DE ESTE MENDOZA

ETAPA 3: CALLE BRASIL



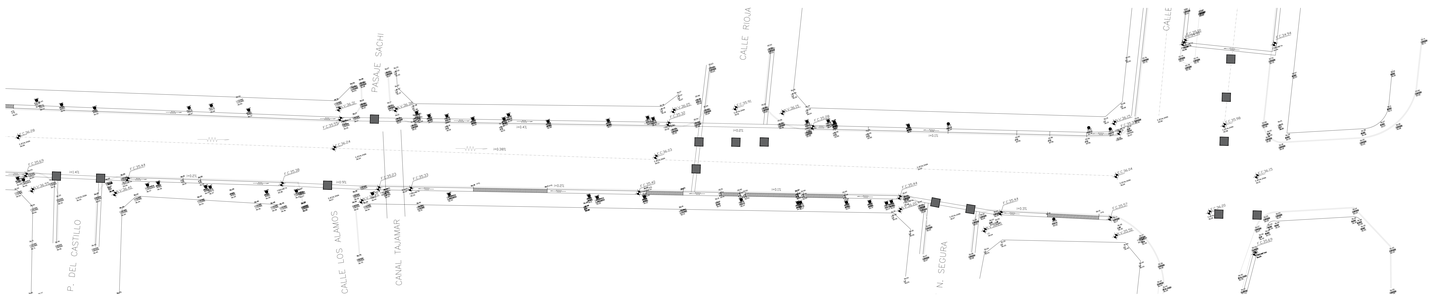

GODOY CRUZ
MENDOZA GOBIERNO
mendoza ciudad

PROYECTO:
RECONSTRUCCION INTEGRAL DE REDES E INFRAESTRUCTURA (J.E. MARIANO MORENO – HIPOLITO YRIGOYEN – BRASIL)

UBICACIÓN: LIMITE CAPITAL Y GODOY CRUZ

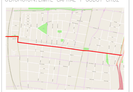

CONTENIDO:
PLANIALTIMETRIA

GOBIERNO DE LA PROVINCIA DE MENDOZA
MINISTRO DE PLANIFICACIÓN Y INFRAESTR. PÚBLICA: ING. MARIO SUAREZ
SUBSECRETARIA DE OBRAS PUBLICAS: ARQ. JORGE SMITH

MUNICIPALIDAD DE LA CIUDAD DE MENDOZA
INTENDENTE: ING. ULPIANO SUAREZ
SECRETARIO DE DESARROLLO URBANO: ARQ. JUAN MANUEL PLAZE
SUBSECRETARIA DE INFRAESTRUCTURA: ARQ. LYDIA MARTINEZ
DIRECTOR DE OBRAS PUBLICAS: ING. CLAUDIO CARRASCO

MUNICIPALIDAD DE GODOY CRUZ
INTENDENTE: LIC. TADEO GARCIA ZALDIVAR
SECRETARIO DE OBRAS Y SERVICIOS PUBLICOS: DIEGO CORONEL
DIRECCION DE OBRAS PUBLICAS: ARQ. GUSTAVO ARIEL BOHANNA

PROYECTO:	ARQ. DIEGO DAVO ARQ. VALENTINA CARCEDO G. MARTIN ZAZON ING. MARIANO BORDA ING. JUAN MANUEL LAZARO
	FECHA: OCTUBRE 2021 PLANO N°: 2 – 3/3 ESCALA: 1:250 ARCHIVO: 2PLANIMETRIA.dwg
APROBACION:	ESTE DOCUMENTO TIENE EL VALOR JURIDICO DE LA ORIGINALIDAD, SOLO CUANDO LLEVE LA FIRMA DEL RESPONSABLE DE LA PRIMERA DE MENDOZA, O LOCAL Y TERCERA REGISTRADA LA FIRMA AUTORIZADA DE DICHA MUNICIPALIDAD

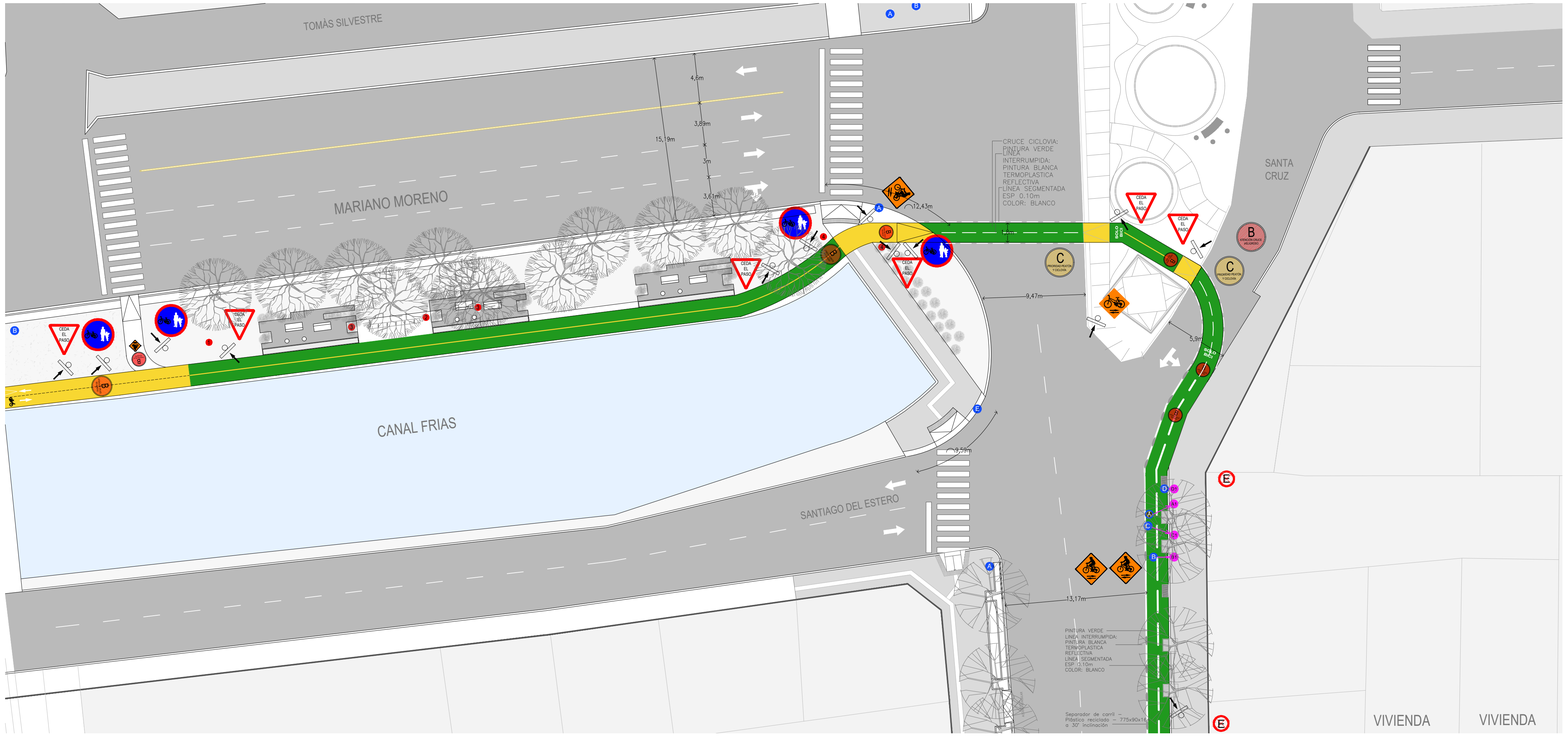

ETAPA 1: CALLE MARIANO MORENO.BELTRÁN.

REFERENCIAS
EQUIPAMIENTO NUEVO

1. PUNTO VERDE
2. BICICLETERO
3. PERMANENCIA
4. PAPELERO

LN LUMINARIA PEATONAL NUEVAS

ARBOLADO

- ERRADICAR TOCÓN.
- ERRADICAR EXISTENTE. REPLANTE.
- NUEVO ARBOL.

A1 SEMÁFOROS A TRASLADAR.
B1 LUMINARIA VEHICULAR A TRASLADAR.
C1 POSTES A TRASLADAR.
D1 CARTELERÍA A TRASLADAR.
E1 CÁMARA A TRASLADAR.
F1 TENSOR A TRASLADAR.
G1 LUMINARIA PEATONAL A TRASLADAR.
H1 PARADA DE MICRO A TRASLADAR.

A SEMÁFOROS EXISTENTES.
B LUMINARIA VEHICULAR EXISTENTES.
C POSTES EXISTENTES.
D CARTELERÍA EXISTENTES.
E CÁMARA EXISTENTES.
F TENSOR EXISTENTES.
G LUMINARIA PEATONAL EXISTENTES.
H PARADA DE MICRO EXISTENTES.
I EQUIPAMIENTO EXISTENTE A REMOVER. SIN REPOSICION.

PAISAJISMO

- Morera
- Fresno
- Palmera
- Branquiquito
- Olmo
- Liquidambar
- Paraiso
- Acer
- Palto
- Caña Fistula
- Jacaranda
- Araucaria
- Acacia
- Tilo

GODOY CRUZ
MENDOZA GOBIERNO
mendoza ciudad

PROYECTO:
RECONSTRUCCION INTEGRAL DE REDES E INFRAESTRUCTURA EJE MARIANO MORENO – HIPÓLITO YRIGOYEN – BRASIL

UBICACION: LIMITE CAPITAL Y GODOY CRUZ

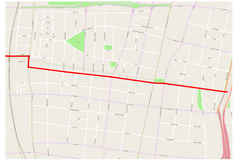

CONTENIDO:
PLANTA NUEVA. MARIANO MORENO.

GOBIERNO DE LA PROVINCIA DE MENDOZA
MINISTRO DE PLANIFICACION E INFRAESTR. PUBLICA: ARQ. MARIO ISGRÓ
SUBSECRETARIA DE OBRAS PUBLICAS: ARQ. JORGE SIMONI

MUNICIPALIDAD DE LA CIUDAD DE MENDOZA
INTENDENTE: DR. ULPIANO SUAREZ
SECRETARIO DE DESARROLLO URBANO: ARQ. JUAN MANUEL FILICE
SUBSECRETARIA DE INFRAESTRUCTURA: ARQ. LETICIA MARTINEZ
DIRECTOR DE OBRAS PUBLICAS: ING. CLAUDIO CABIUDO

MUNICIPALIDAD DE GODOY CRUZ
INTENDENTE: LIC. TADEO GARCIA ZALAZAR
SECRETARIO DE OBRAS Y SERVICIOS PUBLICOS: DIEGO CORONEL
DIRECCION DE OBRAS PUBLICAS: ARQ. GUSTAVO ARIEL BONANNO

PROYECTO	ARQ. ROCIO DAUD ARQ. VALENTINA CAVECEDO G. MARTIN BAZAN ING. GONZALO BORDIN ING. JUAN MANUEL LAZARO
	FECHA: OCTUBRE.2021 PLANO N°: 3 – 1/3 ESCALA: 1:250 ARCHIVO: 3.PLANTA DE PROYECTO.dwg
APROBACION:	ESTE DOCUMENTO ES DE USO INTERNO DE LA MUNICIPALIDAD DE LA CIUDAD DE MENDOZA. SU UTILIZACION TOTAL O PARCIAL SU REPRODUCCIÓN O CESIÓN A TERCEROS REQUERIRA LA PREVIA AUTORIZACIÓN DE ESTE MUNICIPIO.

ETAPA 2: CALLE HIPÓLITO YRIGOYEN

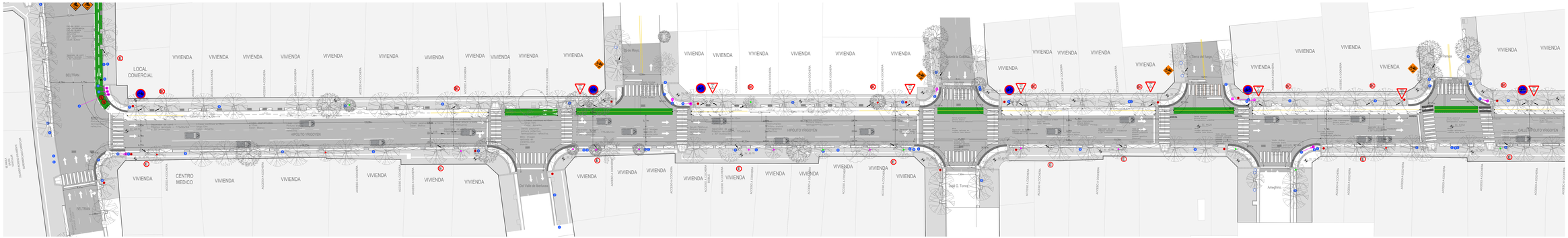

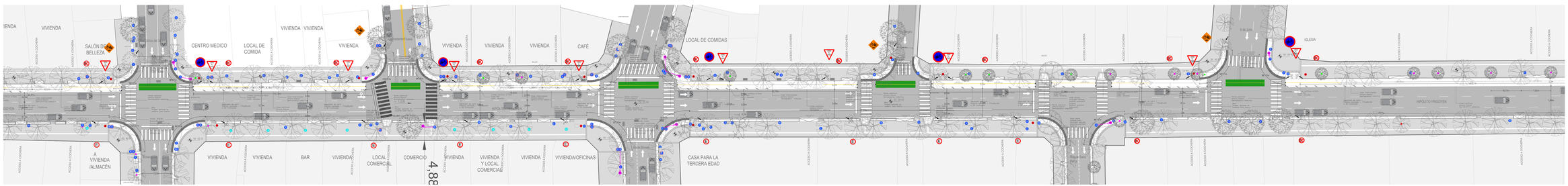

4,83

ACTIVIDADES EQUIPAMIENTO NUEVO:

- 1 PUNTO VERDE
- 2 BICICLETERO
- 3 FERMAMENCHA
- 4 PAPELERO
- 5 LUMINARIA VEHICULAR NUEVAS
- 6 LUMINARIA PEATONAL NUEVAS
- 7 SEMÁFORO TOTAL
- 8 SEMÁFORO EXISTENTE A TRASLADAR
- 9 ALCOR A REMOV.
- 10 SEMÁFOROS A TRASLADAR.
- 11 LUMINARIA VEHICULAR A TRASLADAR.
- 12 POSTES A TRASLADAR.
- 13 CARTELERA A TRASLADAR.
- 14 CÁMARA A TRASLADAR.
- 15 TENSOR A TRASLADAR.
- 16 LUMINARIA PEATONAL A TRASLADAR.
- 17 PARADA DE MICRO A TRASLADAR.
- A SEMÁFOROS EXISTENTES.
- B LUMINARIA VEHICULAR EXISTENTES.
- C POSTES EXISTENTES.
- D CARTELERA EXISTENTES.
- E CÁMARA EXISTENTES.
- F TENSOR EXISTENTES.
- G LUMINARIA PEATONAL EXISTENTES.
- H PARADA DE MICRO EXISTENTES.
- I EQUIPAMIENTO EXISTENTE A REMOVER: SIN REPOSICIÓN.

PAISAJISMO

- Morera
- Fresno
- Palmera
- Branquiquito
- Olmo
- Liquidámbar
- Paraíso
- Acer
- Palto
- Caña Fistula
- Jacaranda
- Araucaria
- Acacia
- Tilo

GODOY CRUZ · MENDOZA GOBIERNO · mendoza ciudad

PROYECTO:
RECONSTRUCCION INTEGRAL DE REDES E INFRAESTRUCTURA (LE MIRAMAR) MORÑO – HIPÓLITO YRIGOYEN – BRAGIL

UBICACION: LIMITE CAPITAL Y GODOY CRUZ

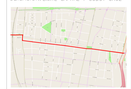

CONTENIDO:
PLANTA NUEVA, H. YRIGOYEN

GOBIERNO DE LA PROVINCIA DE MENDOZA
MINISTRO DE PLANIFICACIÓN E INFRAESTR. PÚBLICA ARQ. MARIO ISGRO
SUBSECRETARIA DE OBRAS PUBLICAS ARQ. JORGE OMON

MUNICIPALIDAD DE LA CIUDAD DE MENDOZA
INTENDENTE: DR. ULPIANO SUAREZ
SECRETARIO DE INFRAESTRUCTURA Y SERVICIOS ARQ. JUAN MANUEL PLAZZ
SUBSECRETARIA DE INFRAESTRUCTURA ING. LÉTICIA MARTINEZ
DIRECTOR DE OBRAS PUBLICAS ING. CLAUDIO CARLUCCI

MUNICIPALIDAD DE GODOY CRUZ
INTENDENTE: LIC. TADEO GARCIA ZALAZAR
SECRETARIO DE OBRAS PUBLICAS ARQ. GUILLERMO DIEGO CORONEL
DIRECTOR DE OBRAS PUBLICAS ARQ. GUSTAVO ARIEL BONANNO

PROYECTO:	ARQ. NICOLÁS GALÉ ARQ. MARIA ELENA CARCEDO V. MARTIN MAZZINI ING. GONZALO BORDA ING. JUAN MANUEL LEONARD
	FECHA: OCTUBRE 2021
	PLANO Nº: 3 – 2/3
	ESCALA: 1:250
APROBACION	ARCHIVO: ETAPAS DE PROYECTO.dwg

ESTE DOCUMENTO NO ES VALIDO SIN LA APROBACION DE LA DIRECCION DE OBRAS PUBLICAS DE LA MUNICIPALIDAD DE GODOY CRUZ Y CIUDAD DE MENDOZA, RESPETANDO LA PRIORIDAD DE PEATONES, CICLISTAS, MENORES, MAYORES, PERSONAS CON PROBLEMAS DE DOS MOVILIDAD.

ETAPA 3: CALLE BRASIL

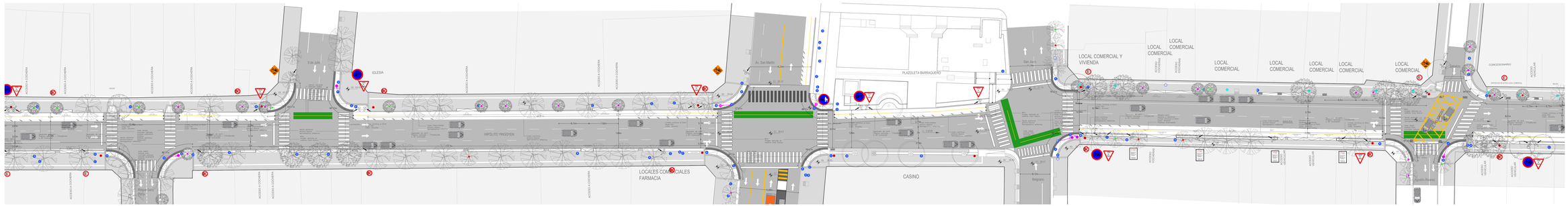

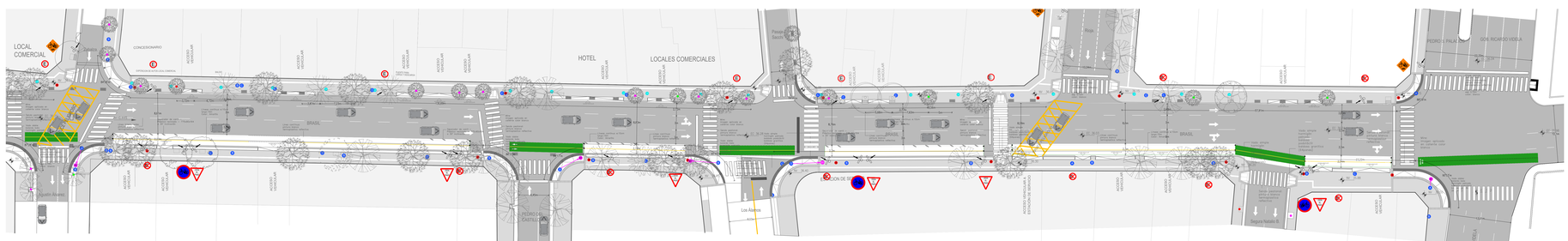

EQUIPAMIENTO:
- PUNTO VERDE
- BICICLETERO
- PERMANENCIA
- PAPELERO
- LUMINARIA VEHICULAR NUEVAS
- LUMINARIA PEATONAL
- ESTACIÓN DE TAXIS
- CAMARAS EXISTENTES
- CAMARA NUEVA
- ALCOR ELÉRICO
- SEMAFOROS A TRASLADAR.
- LUMINARIA VEHICULAR A TRASLADAR.
- POSTES A TRASLADAR.
- CARTELERIA A TRASLADAR.
- CAMARA A TRASLADAR.
- TENSOR A TRASLADAR.
- LUMINARIA PEATONAL A TRASLADAR.
- PARADA DE MICRO A TRASLADAR.
- SEMAFOROS EXISTENTES.
- LUMINARIA VEHICULAR EXISTENTES.
- POSTES EXISTENTES.
- CARTELERIA EXISTENTES.
- CAMARA EXISTENTES.
- TENSOR EXISTENTES.
- LUMINARIA PEATONAL EXISTENTES.
- PARADA DE MICRO EXISTENTES.
- EQUIPAMIENTO EXISTENTE A REMOVER SIN REPOSICIÓN.

PAISAJISMO
- Morera
- Fresno
- Palmera
- Branquiquito
- Olmo
- Liquidambar
- Paraiso
- Acer
- Palto
- Carla Fistula
- Jacaranda
- Araucaria
- Acacia
- Tilo

GODOY CRUZ · MENDOZA GOBIERNO · mendoza ciudad

PROYECTO:
RECONSTRUCCION INTEGRAL DE REDES E INFRAESTRUCTURA (LE MARIANO MORENO – HIPÓLITO YRIGOYEN – BRASIL)

UBICACION: LIMITE CAPITAL Y GODOY CRUZ

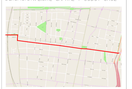

CONTENIDO:
PLANTA NUEVA (H. Yrigoyen – Brasil)

GOBIERNO DE LA PROVINCIA DE MENDOZA
MINISTRO DE PLANIFICACIÓN Y INFRAESTR. PUBLICA: ARQ. MARIO ISGRO
SUBSECRETARIA DE OBRAS PUBLICAS: ARQ. JORGE OMEDA

MUNICIPALIDAD DE LA CIUDAD DE MENDOZA
INTENDENTE: DR. ULPIANO SUAREZ
SECRETARIO DE INFRAESTRUCTURA: ARQ. JUAN MANUEL PLATE
SUBSECRETARIA DE INFRAESTRUCTURA: ARQ. LÍDIA MARTINEZ
DIRECTOR DE OBRAS PUBLICAS: ING. CLAUDIO CARLUCCI

MUNICIPALIDAD DE GODOY CRUZ
INTENDENTE: LIC. TADEO GARCIA ZALAZAR
SECRETARIO DE OBRAS PUBLICAS: ARQ. MARTIN DIEGO CORONEL
DIRECCION DE OBRAS PUBLICAS: ARQ. GUSTAVO ARIEL BONANNO

PROYECTO:	ARQ. NICOLÁS GALÉ ARQ. MARTÍN SIMÓN OMEDOSO V. MARTÍN SALINAS ING. GONZALO BORDA ING. JUAN MANUEL LEONARD
	FECHA: OCTUBRE 2021
	PLANO Nº 3 – 3/3
	ESCALA: 1:250
	ARCHIVO: ETAPA3B PROYECTO.dwg
APROBACIÓN:	ESTE DOCUMENTO NO TIENE VALIDEZ HASTA LA APROBACIÓNES DE LA CIUDAD DE MENDOZA. NO ESTA PERMITIDO EL USO DE ESTE DOCUMENTO A TERCEROS SIN PREVIA AUTORIZACIÓN DE ESTE MUNICIPIO

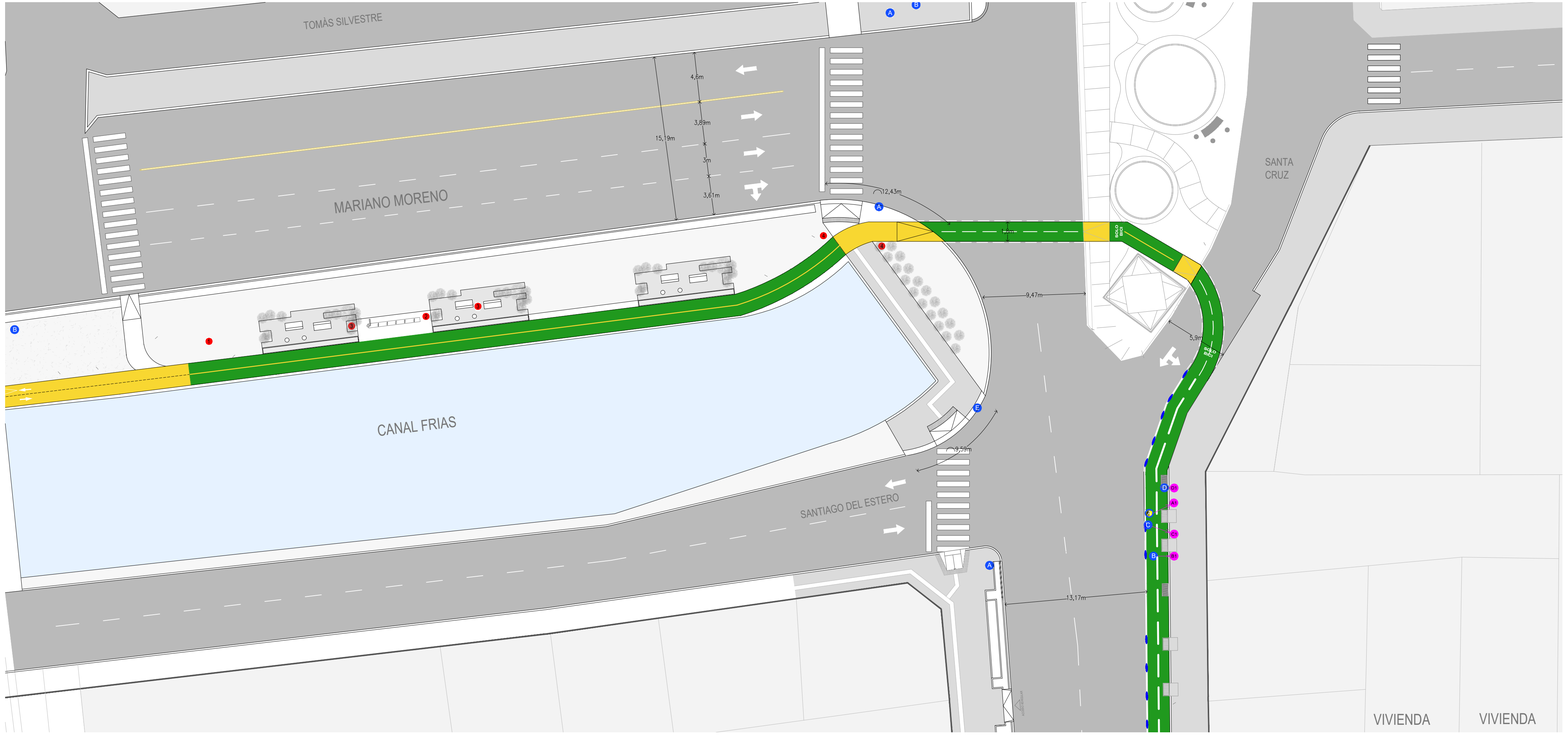

ETAPA 1: CALLE MARIANO MORENO.BELTRÁN.

REFERENCIAS
EQUIPAMIENTO NUEVO

1. PUNTO VERDE
2. BICICLETERO
3. PERMANENCIA
4. PAPELERO

LN LUMINARIA PEATONAL NUEVAS

ARBOLADO

- ERRADICAR TOCÓN.
- ERRADICAR EXISTENTE.
- REPLANTE.
- NUEVO ARBOL.

M SEMÁFOROS A TRASLADAR.
M LUMINARIA VEHICULAR A TRASLADAR.
M POSTES A TRASLADAR.
M CARTELERÍA A TRASLADAR.
M CÁMARA A TRASLADAR.
M TENSOR A TRASLADAR.
M LUMINARIA PEATONAL A TRASLADAR.
M PARADA DE MICRO A TRASLADAR.

A SEMÁFOROS EXISTENTES.
B LUMINARIA VEHICULAR EXISTENTES.
C POSTES EXISTENTES.
D CARTELERÍA EXISTENTES.
E CÁMARA EXISTENTES.
F TENSOR EXISTENTES.
G LUMINARIA PEATONAL EXISTENTES.
H PARADA DE MICRO EXISTENTES.
I EQUIPAMIENTO EXISTENTE A REMOVER. SIN REPOSICION.

GODOY CRUZ
MENDOZA GOBIERNO
mendoza ciudad

PROYECTO:
RECONSTRUCCION INTEGRAL DE REDES E INFRAESTRUCTURA EJE MARIANO MORENO – HIPÓLITO YRIGOYEN – BRASIL

UBICACION: LIMITE CAPITAL Y GODOY CRUZ

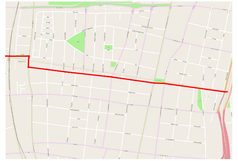

CONTENIDO:
NIVELES NUEVOS

GOBIERNO DE LA PROVINCIA DE MENDOZA
MINISTRO DE PLANIFICACION E INFRAESTR. PUBLICA: ARQ. MARIO ISGRÓ
SUBSECRETARIA DE OBRAS PUBLICAS: ARQ. JORGE SIMONI

MUNICIPALIDAD DE LA CIUDAD DE MENDOZA
INTENDENTE: DR. ULPIANO SUAREZ
SECRETARIO DE DESARROLLO URBANO: ARQ. JUAN MANUEL FILICE
SUBSECRETARIA DE INFRAESTRUCTURA: ARQ. LETICIA MARTINEZ
DIRECTOR DE OBRAS PUBLICAS: ING. CLAUDIO CABIUDO

MUNICIPALIDAD DE GODOY CRUZ
INTENDENTE: LIC. TADEO GARCIA ZALAZAR
SECRETARIO DE OBRAS Y SERVICIOS PUBLICOS: DIEGO CORONEL
DIRECCION DE OBRAS PUBLICAS: ARQ. GUSTAVO ARIEL BONANNO

PROYECTO
ARQ. ROCIO DAUD
ARQ. VALENTINA CAVECEDO G.
MARTIN BAZAN
ING. GONZALO BORDIN
ING. JUAN MANUEL LAZARO

FECHA: OCTUBRE.2021
PLANO N°: 4 – 1/3
ESCALA: 1:250
ARCHIVO: 4.NIVELES DE PROYECTO.dwg

APROBACION:

ESTE DOCUMENTO ES DE USO INTERNO DE LA MUNICIPALIDAD DE LA CIUDAD DE MENDOZA. SU UTILIZACIÓN TOTAL O PARCIAL SU REPRODUCCIÓN O CESIÓN A TERCEROS REQUERIRA LA PREVIA AUTORIZACIÓN DE ESTE MUNICIPIO.

ETAPA 2: CALLE HIPÒLITO YRIGOYEN

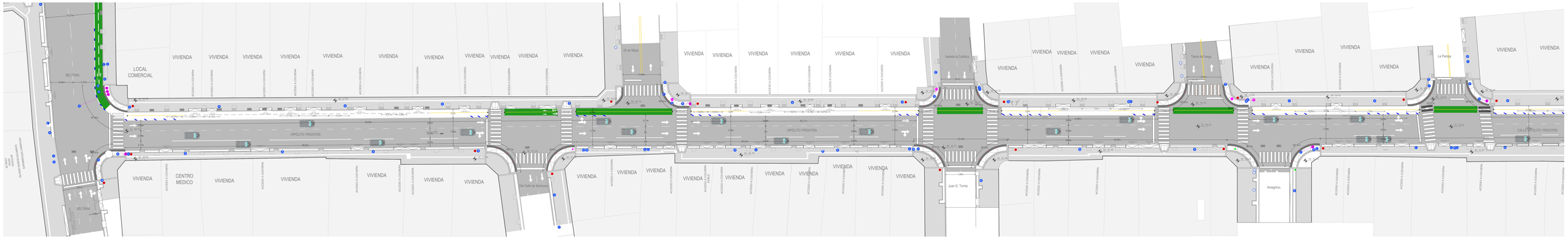

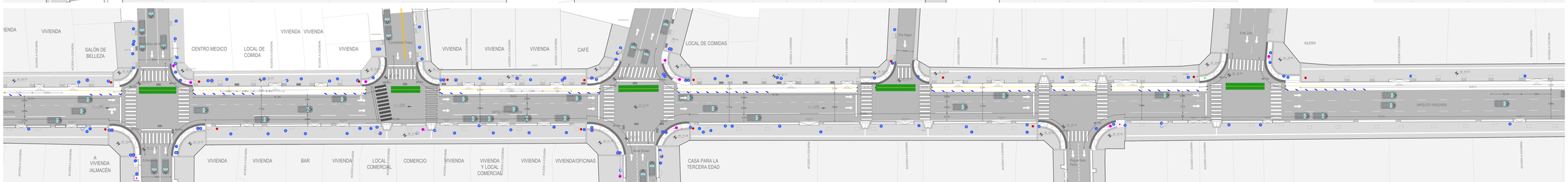

ACCESIBILIDAD
EQUIPAMIENTO NUEVO:

- PUNTO VERDE
- BICICLETERO
- PERMANENCIA
- PAPELERO
- CARPINAS ACCESIBLES - NUEVAS ARBOLADO
- ENVASAR VIDRIO
- ENVASAR EXISTENTES
- ARBOLADO
- ALCA DE ACERA

- SEMAFOROS A TRASLADAR.
- LUMINARIA VEHICULAR A TRASLADAR.
- POSTES A TRASLADAR.
- CARTELERÍA A TRASLADAR.
- CAMARA A TRASLADAR.
- TENSOR A TRASLADAR.
- LUMINARIA PEATONAL A TRASLADAR.
- PARADA DE MICRO A TRASLADAR.

- SEMAFOROS EXISTENTES.
- LUMINARIA VEHICULAR EXISTENTES.
- POSTES EXISTENTES.
- CARTELERÍA EXISTENTES.
- CAMARA EXISTENTES.
- TENSOR EXISTENTES.
- LUMINARIA PEATONAL EXISTENTES.
- PARADA DE MICRO EXISTENTES.
- EQUIPAMIENTO EXISTENTE A REMOVER. SIN REPOSICIÓN.

PROYECTO:
RECONSTRUCCIÓN INTEGRAL DE REDES E INFRAESTRUCTURA (LIE MARIANO MORÓN – HIPÓLITO YRIGOYEN – BRASIL)

UBICACIÓN: LIMITE CAPITAL Y GODOY CRUZ

CONTENIDO:
NIVELES NUEVOS

GOBIERNO DE LA PROVINCIA DE MENDOZA
MINISTRO DE PLANIFICACIÓN E INFRAESTR. PÚBLICA ARQ. MARIO ISGRO
SUBSECRETARÍA DE OBRAS PÚBLICAS ARQ. JORGE OMON

MUNICIPALIDAD DE LA CIUDAD DE MENDOZA
INTENDENTE: DR. ULPIANO SUAREZ
SECRETARIO DE INFRAESTRUCTURA Y MOVILIDAD ARQ. JUAN MANUEL PLACE
SUBSECRETARIA DE INFRAESTRUCTURA ARQ. LÍDIA MARTINEZ
DIRECTOR DE OBRAS PÚBLICAS ING. CLAUDIO CARLUCCI

MUNICIPALIDAD DE GODOY CRUZ
INTENDENTE: LIC. TADEO GARCIA ZALAZAR
SECRETARIO DE OBRAS PÚBLICAS ARQ. DIEGO CORONEL
DIRECCIÓN DE OBRAS PÚBLICAS ARQ. GUSTAVO ARIEL BONANNO

PROYECTO:	ARQ. NICOLÁS GALÉ ARQ. MARTÍN GIMÉNEZ CIMCODE S. MARTÍN MOLINA ING. GONZALO BORDÓN ING. JUAN MANUEL LEONARD
	FECHA: OCTUBRE 2021 PLANO Nº 4 – 2/3 ESCALA: 1:250
APROBACIÓN:	ARCHIVO: 4 NIVELES DE PROYECTO.dwg ESTE DOCUMENTO NO ES VÁLIDO SIN LA APROBACIÓN DE LA CIUDAD DE MENDOZA, DE LA MUNICIPALIDAD DE GODOY CRUZ Y DEL GOBIERNO DE LA PROVINCIA DE MENDOZA. ESTA ACTUACIÓN REQUIERE LA FIRMA DE FUNCIONARIO DE ESTE MINISTERIO

ETAPA 3: CALLE BRASIL

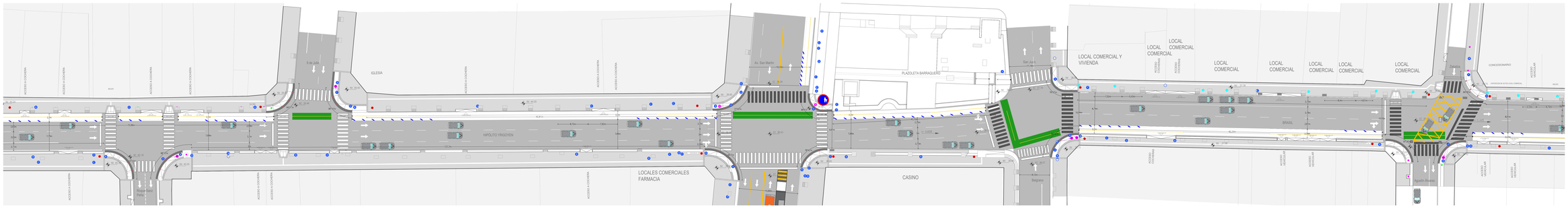

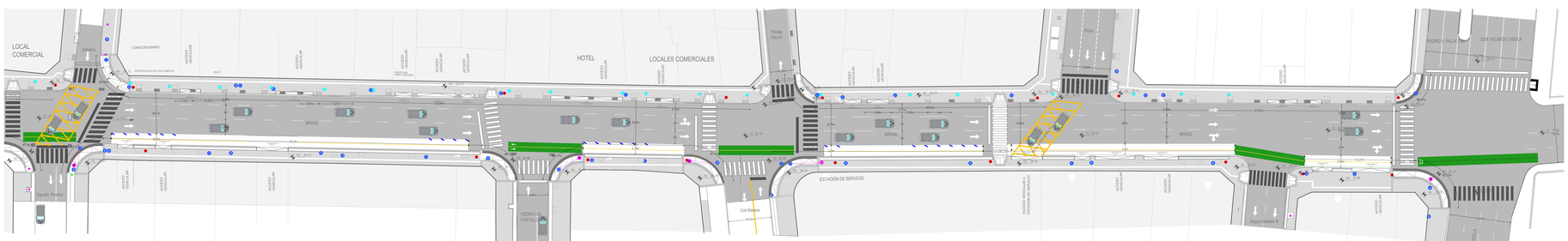

REFERENCIAS
PLANO NUEVO

1. PUNTOS ESPERA
2. BICICLETERO
3. PERMANENCIA
4. PARTELERO
5. LUMINARIA PEATONAL NUEVAS UBICACIÓN
6. SEMÁFORO TIPO PA
7. LUMINARIA EXISTENTE NUEVA UBICACIÓN
8. SEMÁFOROS A TRASLADAR.
9. LUMINARIA VEHICULAR A TRASLADAR.
10. POSTES A TRASLADAR.
11. CARTELERÍA A TRASLADAR.
12. CAMARA A TRASLADAR.
13. TENSOR A TRASLADAR.
14. LUMINARIA PEATONAL A TRASLADAR.
15. PARADA DE MICRO A TRASLADAR.

REFERENCIAS
EQUIPAMIENTO EXISTENTE

- SEMÁFOROS EXISTENTES.
- LUMINARIA VEHICULAR EXISTENTES.
- POSTES EXISTENTES.
- CARTELERÍA EXISTENTES.
- CÁMARA EXISTENTES.
- TENSOR EXISTENTES.
- LUMINARIA PEATONAL EXISTENTES.
- PARADA DE MICRO EXISTENTES.
- EQUIPAMIENTO EXISTENTE A REMOVER: SIN REPOSICIÓN.

GODOY CRUZ — MENDOZA GOBIERNO — mendoza ciudad

PROYECTO:
RECONSTRUCCIÓN INTEGRAL DE REDES E INFRAESTRUCTURA (LE MIRIANO MORENO – HIPÓLITO YRIGOYEN – BRASIL)

UBICACIÓN: LÍMITE CAPITAL Y GODOY CRUZ

CONTENIDO:
NIVELES NUEVOS

GOBIERNO DE LA PROVINCIA DE MENDOZA
MINISTRO DE PLANIFICACIÓN E INFRAESTR. PÚBLICA ARQ. MARIO SORIA
SUBSECRETARÍA DE OBRAS PÚBLICAS ARQ. JORGE OMON

MUNICIPALIDAD DE LA CIUDAD DE MENDOZA
INTENDENTE: DR. ULPIANO SUAREZ
DIRECTOR DE INFRAESTRUCTURA ARQ. JUAN MANUEL PLACE
SUBSECRETARIA DE INFRAESTRUCTURA ARQ. LÉCILA MARTINEZ
DIRECTOR DE OBRAS PÚBLICAS ING. CLAUDIO CABALLO

MUNICIPALIDAD DE GODOY CRUZ
INTENDENTE: LIC. TADEO GARCIA ZALAZAR
SUBSECRETARIA DE OBRAS PÚBLICAS ARQ. DIEGO CORONEL
DIRECCIÓN DE OBRAS PÚBLICAS ARQ. GUSTAVO ARIEL BONANNO

PROYECTO:	ARQ. NICOLÁS GALÉ ARQ. MARÍA SOLEDAD OMEDOSO V. MARTÍN SALINAS ING. CONZALO BORDÓN ING. JUAN MANUEL LEONARD
	FECHA: OCTUBRE 2021
	PLANO Nº 4 – 5/3
	ESCALA: 1:250
	ARCHIVO: 4 NIVELES DE PROYECTO.dwg
APROBACIÓN:	ESTE DOCUMENTO NO ES VÁLIDO HASTA QUE LA MUNICIPALIDAD DE LA CIUDAD DE MENDOZA, LA MUNICIPALIDAD DE GODOY CRUZ Y LA PROVINCIA DE MENDOZA A TRAVÉS DE LA DIRECCIÓN PROVINCIAL DE VIALIDAD, LA PRICAM, LA PRICAMAN, EL ETOP, MAYSPOT.

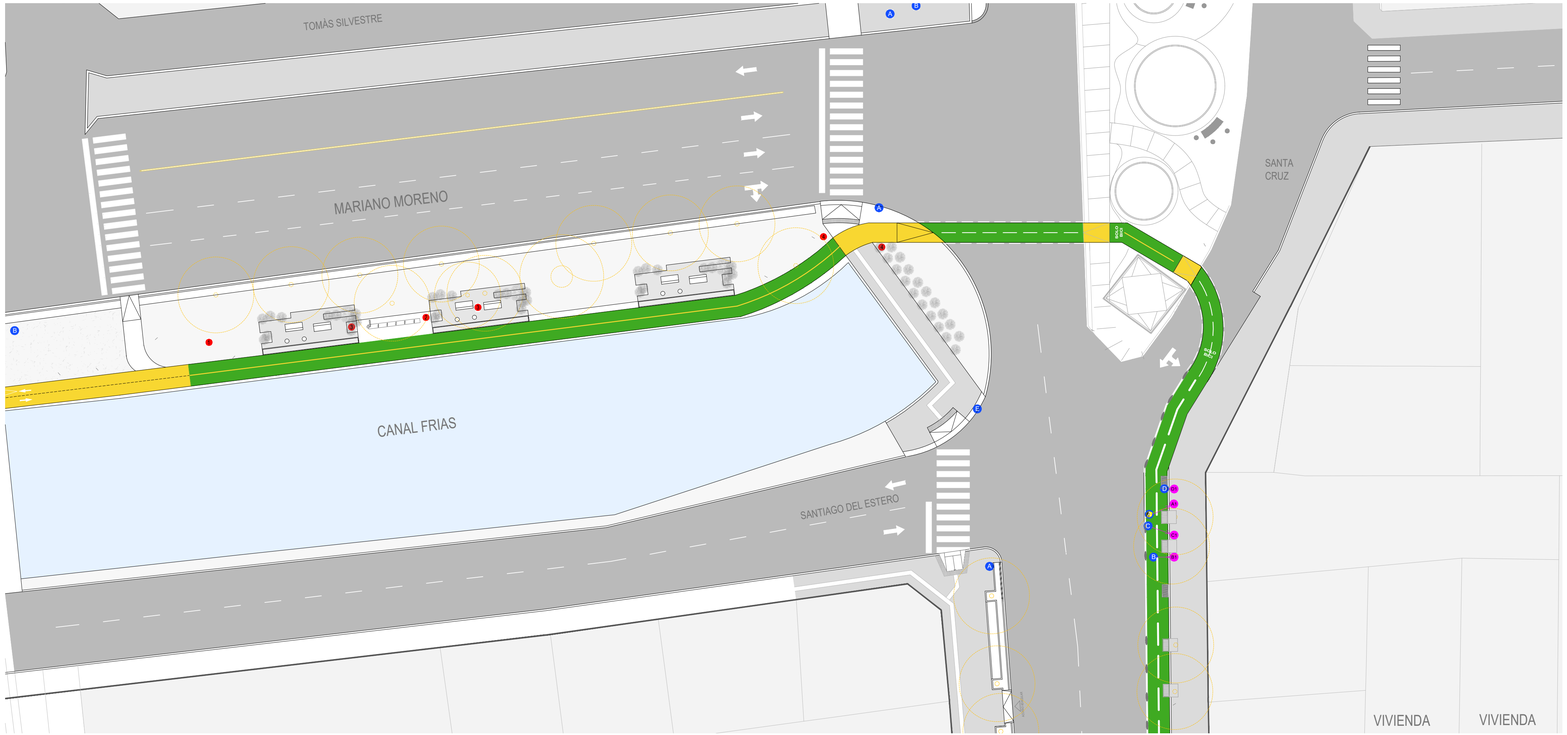

ETAPA 1: CALLE MARIANO MORENO.BELTRÁN.

REFERENCIAS
EQUIPAMIENTO NUEVO

- 1 PUNTO VERDE
- 2 BICICLETERO
- 3 PERMANENCIA
- 4 PAPELERO
- L1 LUMINARIA PEATONAL NUEVAS

ARBOLADO

- ERRADICAR TOCÓN.
- ERRADICAR EXISTENTE. REPLANTE.
- NUEVO ARBOL

- M1 SEMÁFOROS A TRASLADAR.
- M2 LUMINARIA VEHICULAR A TRASLADAR.
- M3 POSTES A TRASLADAR.
- M4 CARTELERÍA A TRASLADAR.
- M5 CÁMARA A TRASLADAR.
- M6 TENSOR A TRASLADAR.
- M7 LUMINARIA PEATONAL A TRASLADAR.
- M8 PARADA DE MICRO A TRASLADAR.

- A SEMÁFOROS EXISTENTES.
- B LUMINARIA VEHICULAR EXISTENTES.
- C POSTES EXISTENTES.
- D CARTELERÍA EXISTENTES.
- E CÁMARA EXISTENTES.
- F TENSOR EXISTENTES.
- G LUMINARIA PEATONAL EXISTENTES.
- H PARADA DE MICRO EXISTENTES.
- I EQUIPAMIENTO EXISTENTE A REMOVER. SIN REPOSICION.

- ARBOLADO EXISTENTE.
- ARBOLADO NUEVO.
- ERRADICAR S/N REPONER.

GODOY CRUZ
MENDOZA GOBIERNO
mendoza ciudad

PROYECTO:
RECONSTRUCCION INTEGRAL DE REDES E INFRAESTRUCTURA EJE MARIANO MORENO – HIPÓLITO YRIGOYEN – BRASIL

UBICACION: LIMITE CAPITAL Y GODOY CRUZ

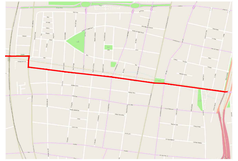

CONTENIDO:
FORESTALES NUEVOS

GOBIERNO DE LA PROVINCIA DE MENDOZA
MINISTRO DE PLANIFICACION E INFRAESTR. PUBLICA: ARQ. MARIO ISGRÓ
SUBSECRETARIA DE OBRAS PUBLICAS: ARQ. JORGE SIMONI

MUNICIPALIDAD DE LA CIUDAD DE MENDOZA
INTENDENTE: DR. ULPIANO SUAREZ
SECRETARIO DE DESARROLLO URBANO: ARQ. JUAN MANUEL FILICE
SUBSECRETARIA DE INFRAESTRUCTURA: ARQ. LETICIA MARTINEZ
DIRECTOR DE OBRAS PUBLICAS: ING. CLAUDIO CABIUDO

MUNICIPALIDAD DE GODOY CRUZ
INTENDENTE: LIC. TADEO GARCIA ZALAZAR
SECRETARIO DE OBRAS Y SERVICIOS PUBLICOS: DIEGO CORONEL
DIRECCION DE OBRAS PUBLICAS: ARQ. GUSTAVO ARIEL BONANNO

PROYECTO
ARQ. ROCIO DAUD
ARQ. VALENTINA CAVECEDO G.
MARTIN BAZAN
ING. GONZALO BORDIN
ING. JUAN MANUEL LAZARO

FECHA: SEPTIEMBRE 2021
PLANO N°: 5 – 1/3
ESCALA: 1:250
ARCHIVO: 5.FORESTALES DE PROYECTO.dwg

APROBACION:

ESTE DOCUMENTO ES DE USO INTERNO DE LA MUNICIPALIDAD DE LA CIUDAD DE MENDOZA. SU UTILIZACIÓN TOTAL O PARCIAL SU REPRODUCCIÓN O CESIÓN A TERCEROS REQUERIRA LA PREVIA AUTORIZACIÓN DE ESTE MUNICIPIO.

ETAPA 2: CALLE HIPÒLITO YRIGOYEN

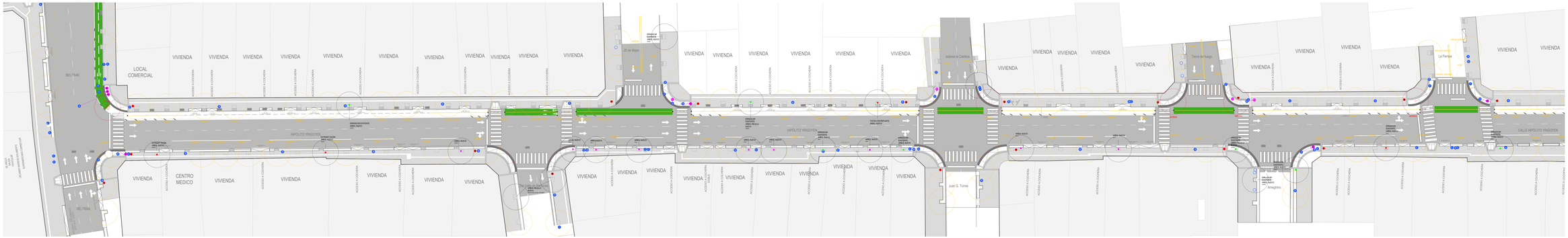

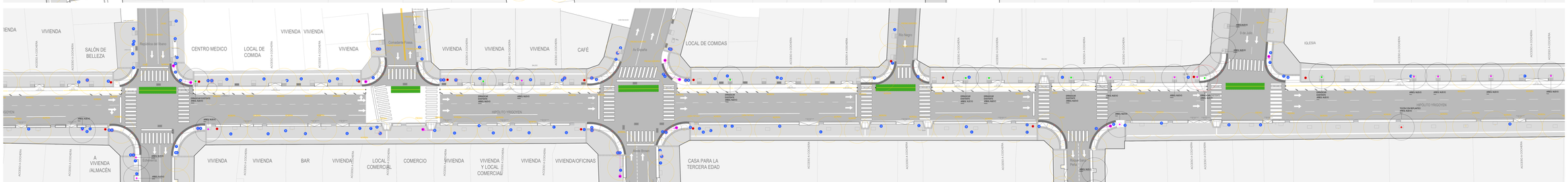

ALTERNATIVAS EQUIPAMIENTO NUEVO:

- PUNTO VERDE
- BICICLETERO
- PERMANENCIA
- PAPELERO
- LUMINARIA PEATONAL NUEVAS

ARBOLADO:

- ERRADICAR TUCON
- ERRADICAR EXISTENTE
- TUCON
- NUEVO ARBOL

- SEMÁFOROS A TRASLADAR.
- LUMINARIA VEHICULAR A TRASLADAR.
- POSTES A TRASLADAR.
- CARTELERÍA A TRASLADAR.
- CAMARA A TRASLADAR.
- TENSOR A TRASLADAR.
- LUMINARIA PEATONAL A TRASLADAR.
- PARADA DE MORO A TRASLADAR.

- SEMÁFOROS EXISTENTES.
- LUMINARIA VEHICULAR EXISTENTES.
- POSTES EXISTENTES.
- CARTELERÍA EXISTENTES.
- CAMARA EXISTENTES.
- TENSOR EXISTENTES.
- LUMINARIA PEATONAL EXISTENTES.
- PARADA DE MORO EXISTENTES.
- EQUIPAMIENTO EXISTENTE A REMOVER SIN REPOSICIÓN.

- ARBOLADO EXISTENTE.
- ARBOLADO NUEVO.
- ERRADICAR SIN REPONER.

GODOY CRUZ · MENDOZA GOBIERNO · mendoza ciudad

PROYECTO:
RECONSTRUCCIÓN INTEGRAL DE REDES E INFRAESTRUCTURA (LE MIRANDA MORÑO – HIPÓLITO YRIGOYEN – BRASIL)

UBICACIÓN: LÍMITE CAPITAL Y GODOY CRUZ

CONTENIDO:
FORESTALES NUEVOS

GOBIERNO DE LA PROVINCIA DE MENDOZA
MINISTRO DE PLANIFICACIÓN Y PRÁCTICA PÚBLICA ARQ. MARIO ISGRO
SUBSECRETARÍA DE OBRAS PÚBLICAS ARQ. JORGE OMON

MUNICIPALIDAD DE LA CIUDAD DE MENDOZA
INTENDENTE: DR. ULPIANO SUAREZ
DIRECTOR DE INFRAESTRUCTURA ARQ. JUAN MANUEL PLACE
SUBSECRETARIA DE INFRAESTRUCTURA ARQ. LÉCILA MARTINEZ
DIRECTOR DE OBRAS PÚBLICAS ING. CLAUDIO CABALLO

MUNICIPALIDAD DE GODOY CRUZ
INTENDENTE: LIC. TADEO GARCIA ZALDIVAR
SUBSECRETARIO DE OBRAS PÚBLICAS ARQ. DIEGO CORONEL
DIRECCIÓN DE OBRAS PÚBLICAS ARQ. GUSTAVO ARIEL BONANNO

PROYECTO:	ARQ. NICOLÁS GALÉ ARQ. MARIA CAMILA DIMEZZIO © MARTIN SALINAS ING. GONZALO BORDA ING. JUAN MANUEL LEONARD
	FECHA: OCTUBRE 2021 PLANO Nº 3 – 2/3 ESCALA: 1:250
APROBACIÓN	ARCHIVO: ESPECIMEN DE ARBOLADO.DWG

ESTE DOCUMENTO ES DE USO PÚBLICO, PERTENECE A LA MUNICIPALIDAD DE LA CIUDAD DE MENDOZA, EL MUNICIPIO DE GODOY CRUZ Y EL GOBIERNO DE LA PROVINCIA DE MENDOZA. PROHÍBE REALIZAR LA PRÁCTICA FRAUDULENTA DE ESTE MATERIAL.

ETAPA 3: CALLE BRASIL

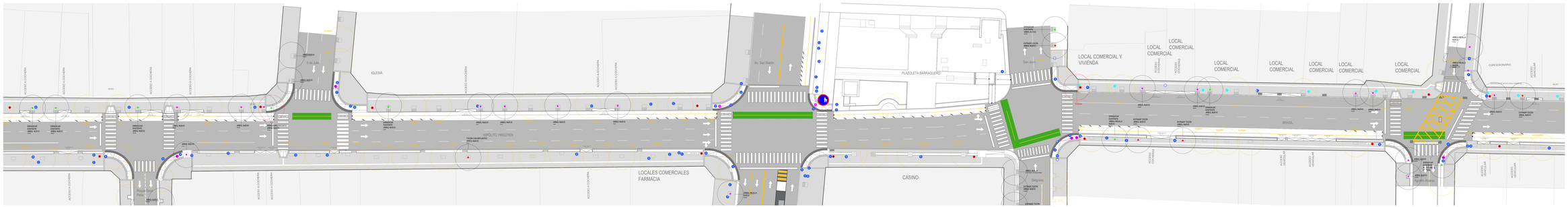

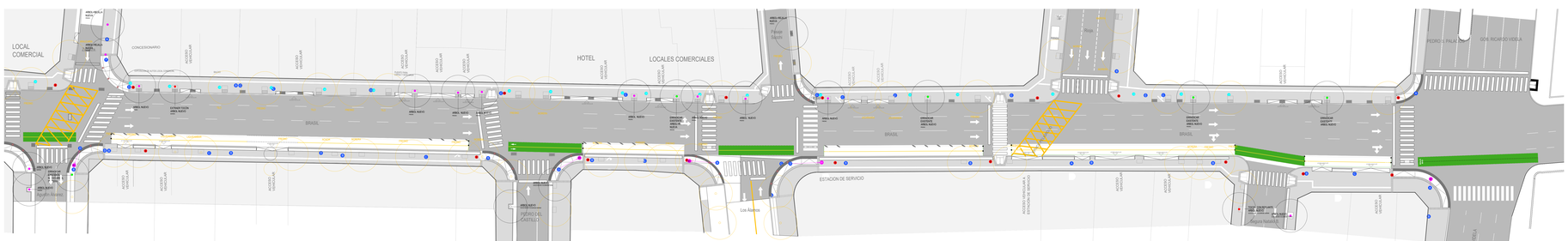

INTERVENCIÓN EQUIPAMIENTO NUEVO:

- PUNTO VERDE
- BICICLETERO
- PERMANENCIA
- PAPELERO
- LUMINARIA PEATONAL NUEVAS

ARBOLADO:

- ERRADICAR TUCON
- ERRADICAR EXISTENTES
- NUEVOS ARBOL

- SEMÁFOROS A TRASLADAR.
- LUMINARIA VEHICULAR A TRASLADAR.
- POSTES A TRASLADAR.
- CARTELERÍA A TRASLADAR.
- CÁMARA A TRASLADAR.
- TENSOR A TRASLADAR.
- LUMINARIA PEATONAL A TRASLADAR.
- PARADA DE MICRO A TRASLADAR.

- SEMÁFOROS EXISTENTES.
- LUMINARIA VEHICULAR EXISTENTES.
- POSTES EXISTENTES.
- CARTELERÍA EXISTENTES.
- CÁMARA EXISTENTES.
- TENSOR EXISTENTES.
- LUMINARIA PEATONAL EXISTENTES.
- PARADA DE MICRO EXISTENTES.
- EQUIPAMIENTO EXISTENTE A REMOVER SIN REPOSICIÓN.

- ARBOLADO EXISTENTE.
- ARBOLADO NUEVO.
- ERRADICAR SIN REPONER.

GODOY CRUZ · MENDOZA GOBIERNO · mendoza ciudad

PROYECTO:
RECONSTRUCCIÓN INTEGRAL DE REDES E INFRAESTRUCTURA (LE MARIANO MORENO – HIPÓLITO YRIGOYEN – BRASIL)

UBICACIÓN: LIMITE CAPITAL Y GODOY CRUZ

CONTENIDO:
FORESTALES NUEVOS

GOBIERNO DE LA PROVINCIA DE MENDOZA
MINISTRO DE PLANIFICACIÓN E INFRAESTR. PÚBLICA ARQ. MARIO ISGRO
SUBSECRETARÍA DE OBRAS PÚBLICAS ARQ. JORGE OMEDA

MUNICIPALIDAD DE LA CIUDAD DE MENDOZA
INTENDENTE: DR. ULPIANO SUAREZ
SECRETARIO DE INFRAESTRUCTURA ARQ. JUAN MANUEL PLACE
SUBSECRETARIA DE INFRAESTRUCTURA ARQ. LÉCILA MARTINEZ
DIRECTOR DE OBRAS PÚBLICAS ING. CLAUDIO CABALLERO

MUNICIPALIDAD DE GODOY CRUZ
INTENDENTE: LIC. TADEO GARCIA ZALAZAR
SECRETARIO DE OBRAS PÚBLICAS ING. GUILLERMO DIEGO CORONEL
DIRECCIÓN DE OBRAS PÚBLICAS ARQ. GUILLERMO MARCEL BONANNO

PROYECTO:	ARQ. NICOLÁS GALÉ ARQ. MARIA DEL CARMEN GARCIZON G. MARTIN SALINAS ING. GONZALO BORDA ING. JUAN MANUEL LEZAMA
	FECHA: OCTUBRE 2021 PLANO Nº 3 – 3/3 ESCALA: 1:250
	ARCHIVO: EXPRESIONES DE INTERÉS ETAPA 3.dwg
APROBACIÓN:	ESTE DOCUMENTO NO ES UN PLANO OFICIAL DE LA MUNICIPALIDAD DE LA CIUDAD DE MENDOZA. NO ESTÁ APROBADO POR LA DIRECCIÓN DE OBRAS PÚBLICAS Y CARECE DE VALIDEZ. REQUIERE EL PRIOR CUMPLIMIENTO DE ESTE MUNICIPIO.

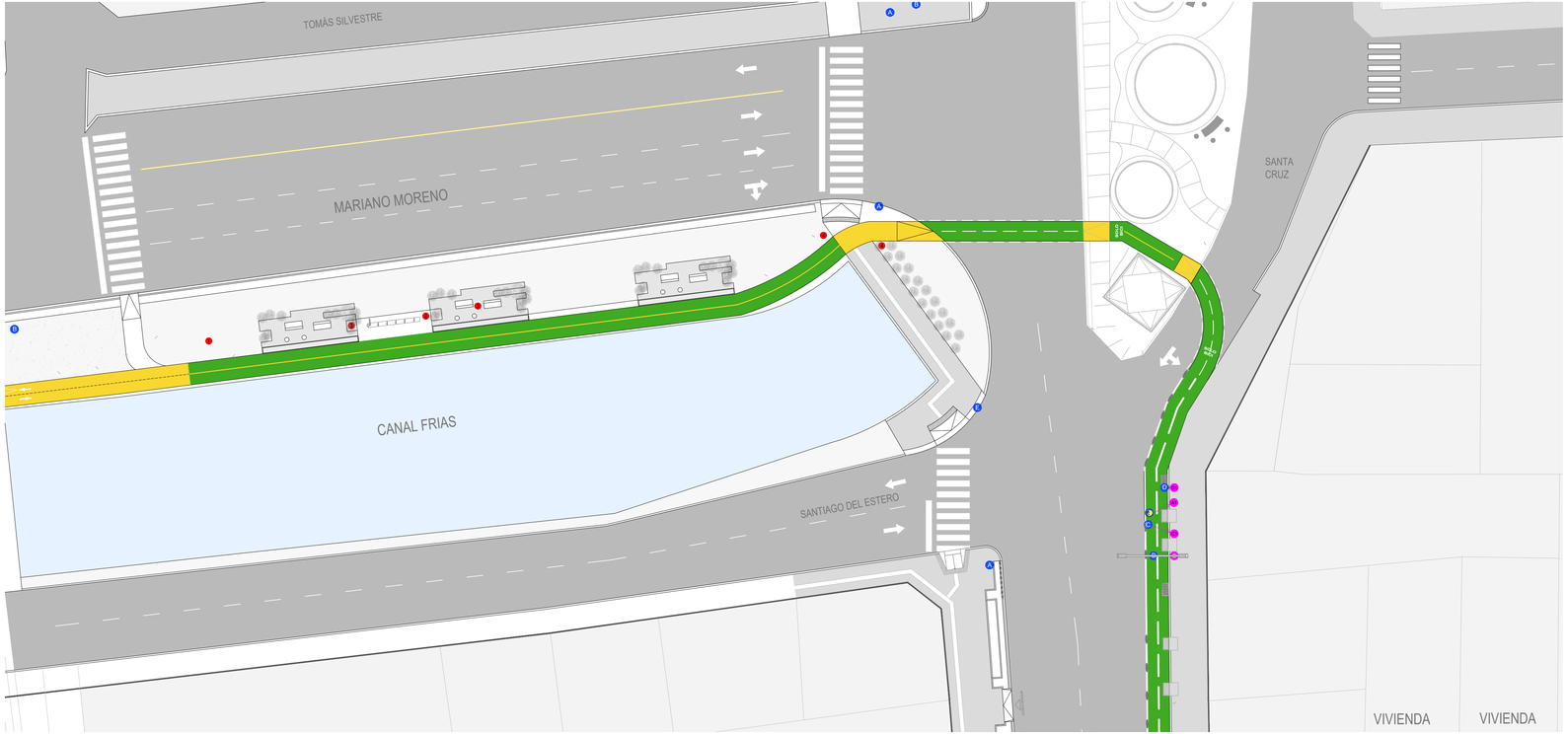

ETAPA 1: CALLE MARIANO MORENO.BELTRÁN.

REFERENCIAS
EQUIPAMIENTO NUEVO

- 1 PUNTO VERDE
- 2 BICICLETERO
- 3 PERMANENCIA
- 4 PAPELERO
- LN LUMINARIA PEATONAL/VEHICULAR NUEVAS

ARBOLADO

- ERRADICAR TOCÓN.
- ERRADICAR EXISTENTE REPLANTE.
- NUEVO ARBOL

- A SEMÁFOROS A TRASLADAR.
- B LUMINARIA VEHICULAR A TRASLADAR.
- C POSTES A TRASLADAR.
- D CARTELERÍA A TRASLADAR.
- E CÁMARA A TRASLADAR.
- F TENSOR A TRASLADAR.
- G LUMINARIA PEATONAL A TRASLADAR.
- H PARADA DE MICRO A TRASLADAR.

LUMINARIA. ARTEFACTO DOBLE.

- A SEMÁFOROS EXISTENTES.
- B LUMINARIA VEHICULAR EXISTENTES.
- C POSTES EXISTENTES.
- D CARTELERÍA EXISTENTES.
- E CÁMARA EXISTENTES.
- F TENSOR EXISTENTES.
- G LUMINARIA PEATONAL EXISTENTES.
- H PARADA DE MICRO EXISTENTES.
- EQUIPAMIENTO EXISTENTE A REMOVER. SIN REPOSICION.

GODOY CRUZ
MENDOZA GOBIERNO
mendoza ciudad

PROYECTO:
RECONSTRUCCION INTEGRAL DE REDES E INFRAESTRUCTURA EJE MARIANO MORENO – HIPÓLITO YRIGOYEN – BRASIL

UBICACIÓN: LIMITE CAPITAL Y GODOY CRUZ

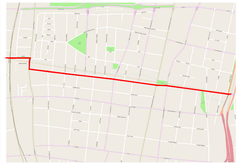

CONTENIDO:
LUMINARIAS Y POSTES ACONDICIONAR

GOBIERNO DE LA PROVINCIA DE MENDOZA
MINISTRO DE PLANIFICACION E INFRAESTR. PUBLICA: ARQ. MARIO ISGRO
SUBSECRETARIA DE OBRAS PUBLICAS: ARQ. JORGE SIMONI

MUNICIPALIDAD DE LA CIUDAD DE MENDOZA
INTENDENTE: DR. ULPIANO SUAREZ
SECRETARIO DE DESARROLLO URBANO: ARQ. JUAN MANUEL FILICE
SUBSECRETARIA DE INFRAESTRUCTURA: ARQ. LETICIA MARTINEZ
DIRECTOR DE OBRAS PUBLICAS: ING. CLAUDIO CABIUDO

MUNICIPALIDAD DE GODOY CRUZ
INTENDENTE: LIC. TADEO GARCIA ZALAZAR
SECRETARIO DE OBRAS Y SERVICIOS PUBLICOS: DIEGO CORONEL
DIRECCION DE OBRAS PUBLICAS: ARQ. GUSTAVO ARIEL BONANNO

PROYECTO	ARQ. ROCIO DAUD ARQ. VALENTINA CAVECEDO G. MARTIN BAZAN ING. GONZALO BORDIN ING. JUAN MANUEL LAZARO
	FECHA: SEPTIEMBRE 2021 PLANO N°: 6 – 1/3 ESCALA: 1:250 ARCHIVO: 6-LUMINARIAS Y POSTES ACONDICIONADOS.dwg
APROBACION:	ESTE DOCUMENTO ES DE USO INTERNO DE LA MUNICIPALIDAD DE LA CIUDAD DE MENDOZA. SU UTILIZACIÓN TOTAL Ó PARCIAL, SU REPRODUCCIÓN Ó CESIÓN A TERCEROS REQUERIRÁ LA PREVIA AUTORIZACIÓN DE ESTE MUNICIPIO.

ETAPA 2: CALLE HIPÓLITO YRIGOYEN

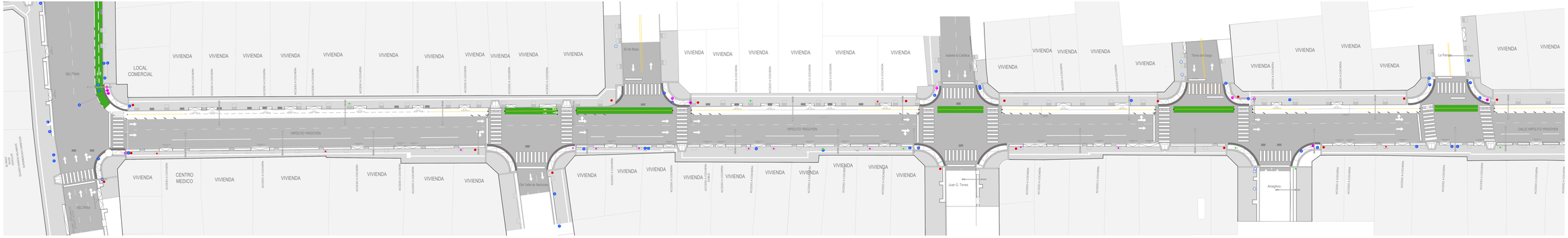

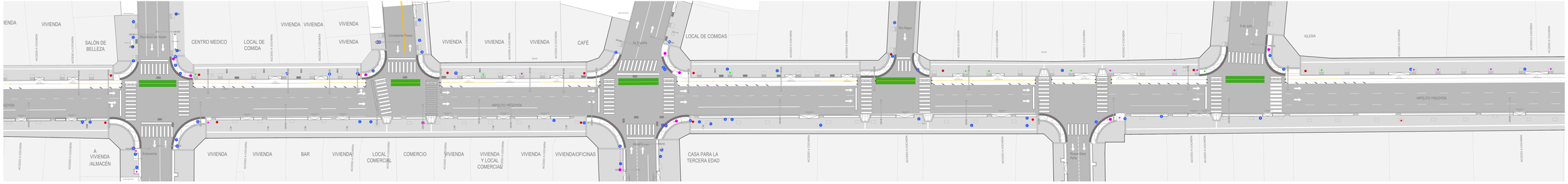

REFERENCIAS
EQUIPAMIENTO NUEVO
- PUNTO VERDE.
- RECICLETERO.
- PERRAMENCHA.
- PAPELERO.
- LUMINARIA VEHICULAR CONVENCIONAL PEATONAL
- ARBOLADO
- ESPECIAS SOLOS
- ESPECIAS EXISTENTES.
- ALCORQUE
- ALCO-PLANTERA.
- SEMAFOROS A TRASLADAR.
- LUMINARIA VEHICULAR A TRASLADAR.
- POSTES A TRASLADAR.
- CARTELERIA A TRASLADAR.
- CAMARA A TRASLADAR.
- TENSOR A TRASLADAR.
- LUMINARIA PEATONAL A TRASLADAR.
- PANADA DE MURO A TRASLADAR.
- LUMINARIA, ARTEFACTO DOBLE.
- SEMAFOROS EXISTENTES.
- LUMINARIA VEHICULAR EXISTENTES.
- POSTES EXISTENTES.
- CARTELERIA EXISTENTES.
- CAMARA EXISTENTES.
- TENSOR EXISTENTES.
- LUMINARIA PEATONAL EXISTENTES.
- PANADA DE MURO EXISTENTES.
- EQUIPAMIENTO EXISTENTE A REMOVER, SIN REPOSICION.

GODOY CRUZ | MENDOZA GOBIERNO | mendoza ciudad

PROYECTO:
RECONSTRUCCION INTEGRAL DE REDES E INFRAESTRUCTURA EJE MARIANO MORENO – HIPÓLITO YRIGOYEN – BRAGIL

UBICACION: LIMITE CAPITAL Y GODOY CRUZ

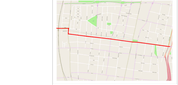

CONTENIDO:
LUMINARIA Y POSTES ACONDICIONAR

GOBIERNO DE LA PROVINCIA DE MENDOZA
MINISTRO DE PLANIFICACION E INFRAEST. PUBLICA: ARQ. MARIO ISGRO
SUBSECRETARIA DE OBRAS PUBLICAS: ARQ. JORGE GARCIA

MUNICIPALIDAD DE LA CIUDAD DE MENDOZA
INTENDENTE: ARQ. ULPIANO SUAREZ
SECRETARIA DE DESARROLLO URBANO: ARQ. JUAN BRAGIL PUCCI
SUBSECRETARIA DE INFRAESTRUCTURA: ARQ. LETICIA MARTINEZ
DIRECTOR DE OBRAS PUBLICAS: ING. CLAUDIO CANUTO

MUNICIPALIDAD DE GODOY CRUZ
INTENDENTE: LIC. DIEGO GARCIA CALAZAR
SECRETARIO DE OBRAS Y SERVICIOS PUBLICOS: DIEGO CORONEL
DIRECTOR DE OBRAS PUBLICAS: ARQ. GIANANDREA ARES

PROYECTO	ARQ. RICCO DAVID ARQ. VALDERNA CAMOZZIO S. MARTIN SACHI ING. DIEGO BERON ING. JUAN MANUEL LOZARO
	FECHA: OCTUBRE-2021
	PLANO Nº: 6 – 2 / 3
	ESCALA: 1:250
	ARCHIVO: ALUMBRADO_Y POSTES ACONDICIONAR.dwg
APROBACION	LOS PROYECTOS DE ELAS DEBERÁ CONTAR CON LA FIRMA DEL PROFESIONAL QUE LO ELABORÓ, SU MATRICULA VIGENTE Y SER VISADO EL MENDOZA, 2 COPIAS Y TENDRÁ INSERTAR LA FRASE AUTORIZADA DE EDO. MUNICIPAL

ETAPA 3: CALLE BRASIL

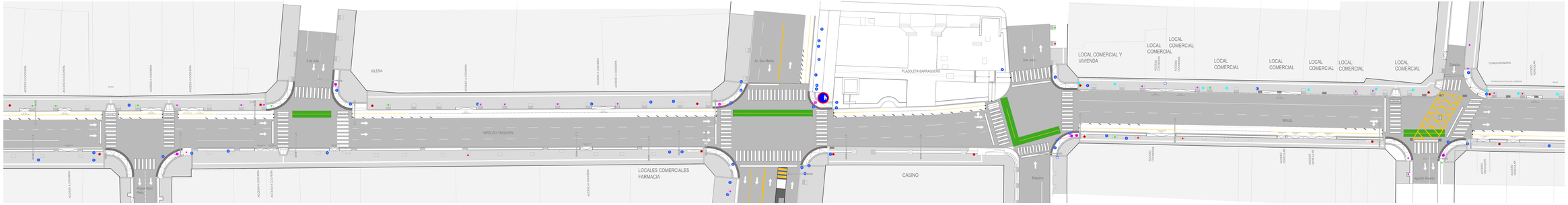

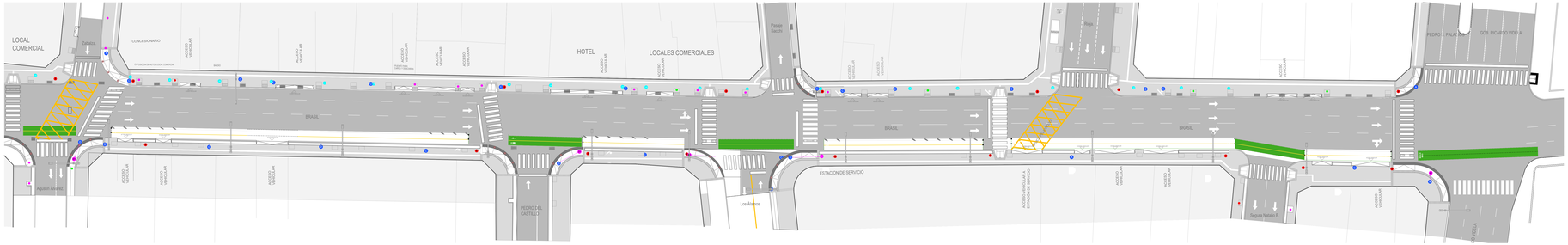

REFERENCIAS
EQUIPAMIENTO NUEVO

- 1 PUNTO VERDE
- 2 RECICLETERO
- 3 PERRAMENCHA
- 4 PARTELERO
- 5 LUMINARIA PEATONAL A TRASLADAR

ARBOLADO

- ARBOLADO NUEVO
- ARBOLADO EXISTENTE A TRASLADAR
- ARBOLADO EXISTENTE

- SEMÁFOROS A TRASLADAR.
- LUMINARIA VEHICULAR A TRASLADAR.
- POSTES A TRASLADAR.
- CARTELERÍA A TRASLADAR.
- CÁMARA A TRASLADAR.
- TENSOR A TRASLADAR.
- LUMINARIA PEATONAL A TRASLADAR.
- PARADA DE MICRO A TRASLADAR.

- LUMINARIA, ARTEFACTO DOBLE.

- SEMÁFOROS EXISTENTES.
- LUMINARIA VEHICULAR EXISTENTES.
- POSTES EXISTENTES.
- CARTELERÍA EXISTENTES.
- CÁMARA EXISTENTES.
- TENSOR EXISTENTES.
- LUMINARIA PEATONAL EXISTENTES.
- PARADA DE MICRO EXISTENTES.
- EQUIPAMIENTO EXISTENTE A REMOVER. SIN REPOSICIÓN.

GODOY CRUZ | MENDOZA GOBIERNO | mendoza ciudad

PROYECTO:
RECONSTRUCCIÓN INTEGRAL DE REDES E INFRAESTRUCTURA E.E. MARIANO MORENO – HIPÓLITO YRIGOYEN – BRASIL

UBICACIÓN: LIMITE CAPITAL Y GODOY CRUZ

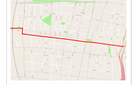

CONTENIDO:
LUMINARIA Y POSTES ACONDICIONAR

GOBIERNO DE LA PROVINCIA DE MENDOZA
MINISTRO DE PLANIFICACIÓN E INFRAEST. PÚBLICA: ARQ. MARIO ISGRÓ
SUBSECRETARIA DE OBRAS PÚBLICAS: ARQ. JORGE GARCIA

MUNICIPALIDAD DE LA CIUDAD DE MENDOZA
INTENDENTE: DR. ULPIANO SUAREZ
SECRETARIO DE DESARROLLO URBANO: ARQ. JUAN BRAVO, PLACE
SUBSECRETARIA DE INFRAESTRUCTURA: ARQ. LÉTICIA MARTÍNEZ
DIRECTOR DE OBRAS PÚBLICAS: ING. CLAUDIO CANUTO

MUNICIPALIDAD DE GODOY CRUZ
INTENDENTE: LIC. DIEGO GARCIA CALAZAR
SECRETARIO DE OBRAS Y SERVICIOS PÚBLICOS: DIEGO CORONEL
DIRECTOR DE OBRAS PÚBLICAS: ARQ. GUSTAVO ARÉS / MAXIMO

PROYECTO	ARQ. RICCIO DAVID ARQ. VALENTINA CANCEDDU S. MARTIN SACHI ARQ. MARIA JOSE BORDA ING. JUAN MANUEL LIQUIRI
	FECHA: OCTUBRE-2021 PLANO Nº: 6 – 3/3 ESCALA: 1:250
	ARCHIVO: CONTENIDOS Y POSTES ACONDICIONAR.DWG
APROBACIÓN	LOS PROYECTOS DE EE.UU. DEBERÁ CONTAR CON LA APROBACIÓN DE LA DIRECCIÓN DE INGENIERÍA TRÁNSITO Y VIALIDAD DE MENDOZA SOCIEDAD DE ESTADO Y TENDRÁ INCLUIDAS LA FIRMA AUTORIZADA DE EDE MENDOZA.

DETALLE DE PROTECCION ENTENDIDO DE CABLES SUBTERRANEOS

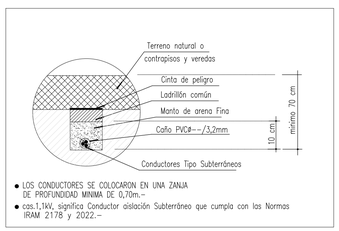

- LOS CONDUCTORES SE COLOCARON EN UNA ZANJA DE PROFUNDIDAD MINIMA DE 0,70m.–
- cos.1,1kV, significa Conductor aislación Subterráneo que cumpla con las Normas IRAM 2178 y 2022.–

CAJAS DE CONEXIÓN DE FAROLAS

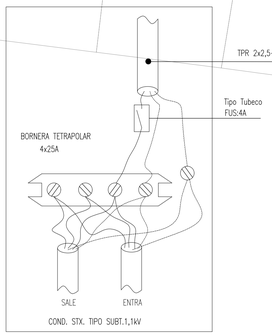

ESQUEMA INDICATIVO CONEXION DE FAROLAS

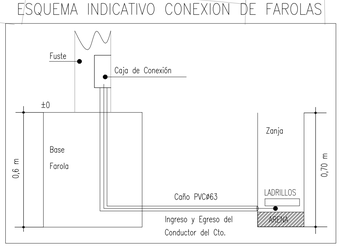

DETALLE DE CONEXIÓN DE PUESTA A TIERRA GENERAL

IMPORTANTE

ESTA INSTALACION SE HARÁ CON PRODUCTOS MARCA COPPERWELD O CALIDAD SUPERIOR BAJO NORMAS IRAM .

LA JABALINA SERÁ TREFILADA DE COBRE CON ALMA DE ACERO, MODELO JL-16 DE 3/4" DE DIAMETRO NOMINAL Y 1500 mm DE LARGO.

EL TOMACABLE TIPO "A" ES DE FUNDICION CON BULON ROSCADO DE BRONCE MODELO T2 TODA LA EJECUCION DEL SISTEMA DE PUESTA A TIERRA DE LA INSTALACION ELECTRICA SE EFECTUARÁ SEGUN LO INDICADO POR LA NORMA IRAM 2281 .

COMPUTO DE BOCAS

TABLERO	CIRCUITO	LUCES	TOMAS	COLUMNAS	TOTAL	POTENCIA W
TP	1	13	–	–	13	910
	2	16	–	–	16	1.120
TOTAL W. BOCAS		29	–	–	29	2.030

POTENCIA DE CONTROL
2.030 W x 100 % = 2.030 W
Total : 2.030 W

POTENCIA INSTALADA: 2.030 W

REFERENCIAS

- M Medidor
- Farola peatonal
- Tablero principal
- Cámara de inspección puesta a tierra
- Poste alumbrado publico existente
- Columna de acero

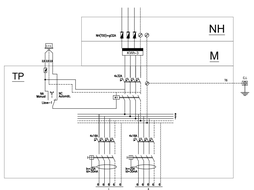
NH
M
TP
MONO-220V
Y
Neutro
Tierra
Fase
R
S
T
N
P.A.
P.A.
P.A.

REFERENCIAS

SUPERFICIE A DEMOLER

SUPERFICIE A CONSERVAR

- A SEMÁFOROS
- B LUMINARIAS
- C POSTES
- D CARTELERÍA
- E CÁMARA
- F TENSOR
- G LUMINARIA PEATONAL
- H PARADA DE MICRO

PROYECTO:

Reconstrucción integral de redes e infraestructura
eje Mariano Moreno – Hipólito Yrigoyen – Brasil.

UBICACIÓN: LIMITE CAPITAL Y GODOY CRUZ

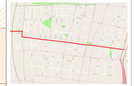

CONTENIDO:

DEMOLICION

GOBIERNO DE LA PROVINCIA DE MENDOZA
MINISTRO DE PLANIFICACIÓN E INFRAESTR. PÚBLICA: ARQ. MARIO OLIVIO
SUBSECRETARIA DE OBRAS PUBLICAS: ARQ. JORGE GARCIA

MUNICIPALIDAD DE LA CIUDAD DE MENDOZA
INTENDENTE: DR. ULPIANO SUAREZ
SECRETARIO DE DESARROLLO URBANO: ARQ. JUAN MANUEL PUJOL
SUBSECRETARIA DE INFRAESTRUCTURA: ARQ. LETICIA MARTINEZ
DIRECTOR DE OBRAS PUBLICAS: ING. CLAUDIO CANUTO

MUNICIPALIDAD DE GODOY CRUZ
INTENDENTE: LIC. DIDIER MATHEVET
SECRETARIO DE OBRAS Y SERVICIOS PUBLICOS: DIEGO CORONEL
DIRECCIÓN DE OBRAS PUBLICAS: ARQ. GUSTAVO ARELL; BENANNI

PROYECTO:	ARQ. ROCIO DAVO ARQ. VALENTINA CAEIZZO S. ARQ. NICOLAS ARQ. MATIAS BURDA ING. JUAN MANUEL LIZIANO
	FECHA: OCTUBRE 2021 PLANO N°: B – 1/4 ESCALA: 1: 250 ARCHIVO: B1004LEON.dwg
APROBACION:	ESTE DOCUMENTO ES ID.ADA. DERIVADA DE LA ORIGINAL QUE SE ENCUENTRA EN EL ARCHIVO DE ESTA DIRECCIÓN. NO SE PERMITE LA REPRODUCCIÓN TOTAL O PARCIAL SIN LA PREVIA AUTORIZACIÓN DE ESTE MINISTERIO.

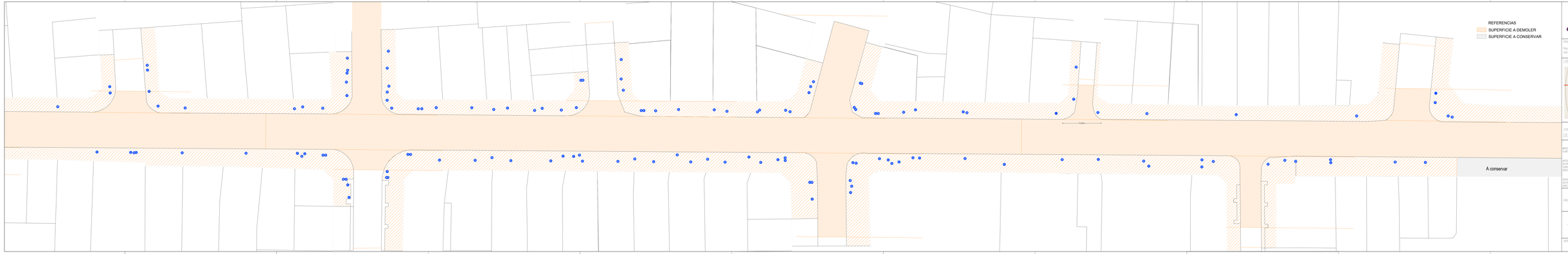

godoy cruz

MENDOZA GOBIERNO

mendoza ciudad

PROYECTO:

Reconstrucción integral de redes e infraestructura
Ave Mariano Moreno – República Singapur – Brasil

UBICACIÓN: LIMITE CAPITAL Y GODOY CRUZ

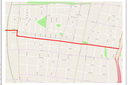

CONTENIDO:

DEMOLICIÓN

GOBIERNO DE LA PROVINCIA DE MENDOZA
MINISTRO DE PLANIFICACIÓN Y INFRAESTR. PÚBLICA: ARQ. MARIO SIGNO
SUBSECRETARIA DE OBRAS PÚBLICAS: ARQ. JORGE SMITH

MUNICIPALIDAD DE LA CIUDAD DE MENDOZA
INTENDENTE: ING. CRISTIAN ROLANDO ROSSI
SECRETARIA DE GOBIERNO, SUSTENTABILIDAD Y SERVICIOS PÚBLICOS: ARQ. JUAN MANUEL PUIG
SUBSECRETARIA DE INFRAESTRUCTURA: ARQ. LETICIA MARTINEZ
DIRECTOR DE OBRAS PÚBLICAS: ING. CLAUDIO CANELLO

MUNICIPALIDAD DE GODOY CRUZ
INTENDENTE: LIC. DIEGO MARCOS ZALAZAR
SECRETARIA DE OBRAS Y SERVICIOS PÚBLICOS: DIEGO CORONEL
DIRECCIÓN DE OBRAS PÚBLICAS: ARQ. GUSTAVO ARIEL SOMMARIVA

PROYECTO:	ARQ. RICCIO DAVID ARQ. VALENTINA CARUCCIO S. MARTIN SALVIA ING. ALEJANDRO BORNOA ING. JUAN MANUEL LAZARO
	FECHA: OCTUBRE 2021 PLANO N°: B – 2/4 ESCALA: 1: 250 ARCHIVO: B-DEMOLICION.dwg
APROBACIÓN:	LICITACIÓN PÚBLICA N° 01-2021 "APERTURA DE CALLES ALTAMIRANO Y AVE. MARIANO MORENO ENTRE AV. BRASIL Y AV. SINGAPUR, DEPARTAMENTO DE GODOY CRUZ Y CIUDAD Y TRAZADO DESIGNADO LA PRIMA ACTUALIZACIÓN DE COTO MORENO"

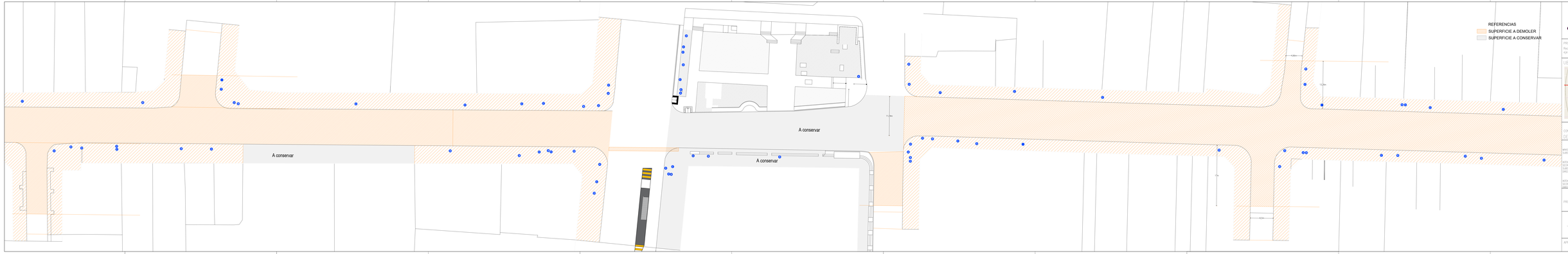

GODOY CRUZ
MENDOZA GOBIERNO
mendoza ciudad

PROYECTO:
Reconstrucción integral de redes e infraestructura
Ave Mariano Moreno – República Singapore – Brasil

UBICACIÓN:LIMITE CAPITAL Y GODOY CRUZ

CONTENIDO:
DEMOLICIÓN Y JUNTAS

GOBIERNO DE LA PROVINCIA DE MENDOZA
MINISTRO DE INFRAESTRUCTURA, TERRITORIO Y SERVICIOS PÚBLICOS: ING. MARIO ISGRO
SUBSECRETARIA DE OBRAS PUBLICAS: ARQ. JORGE SMITH

MUNICIPALIDAD DE LA CIUDAD DE MENDOZA
INTENDENTE: DR. ULPIANO SUAREZ
SECRETARIO DE DESARROLLO URBANO: ARQ. JUAN MANUEL FLICE
SUBSECRETARIO DE OBRAS PUBLICAS: ING. GUILLERMO MARTINEZ
DIRECTOR DE OBRAS PUBLICAS: ING. CLAUDIO CANAVESIO

MUNICIPALIDAD DE GODOY CRUZ
INTENDENTE: LIC. DIEGO OMEDA CALDER
SECRETARIO DE OBRAS Y SERVICIOS PUBLICOS: DIEGO CORDINA
DIRECTOR DE OBRAS PUBLICAS: ARQ. FELIPE ALVAREZ

PROYECTO:	ARQ. ROCIO DALO ARQ. VALENTINA CARUSSO G. MARTIN SALVA ING. MARIANO BORDA ING. JUAN MANUEL LAZARO
	FECHA: OCTUBRE 2021 PLANO Nº: 8 – 3/4 ESCALA: 1: 250 ARCHIVO: R10PRO2TR.dwg
APROBACIÓN:	LOS ZOCALOS DE EL DOMINIO DE LA MUNICIPALIDAD DE LA CIUDAD DE MENDOZA, EL CIUDADANO TYRA, O PARTIAL O REPRODUCCIÓN DE ESTE PLANO, SIN LA AUTORIZACIÓN PREVIA DE LA MUNICIPALIDAD DE MENDOZA, ARCHIVARSE.

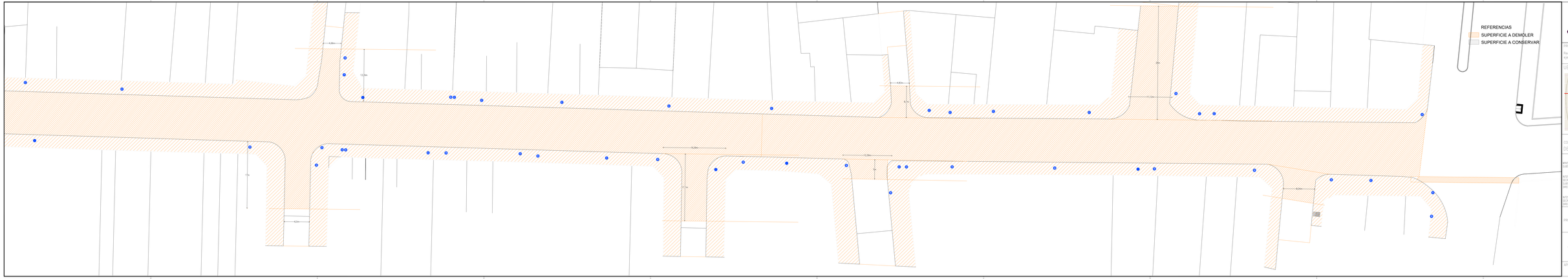
REFERENCIAS
SUPERFICIE A DEMOLER
SUPERFICIE A CONSERVAR
4,50m
13,5m
17m
4,25m
4,25m
4,25

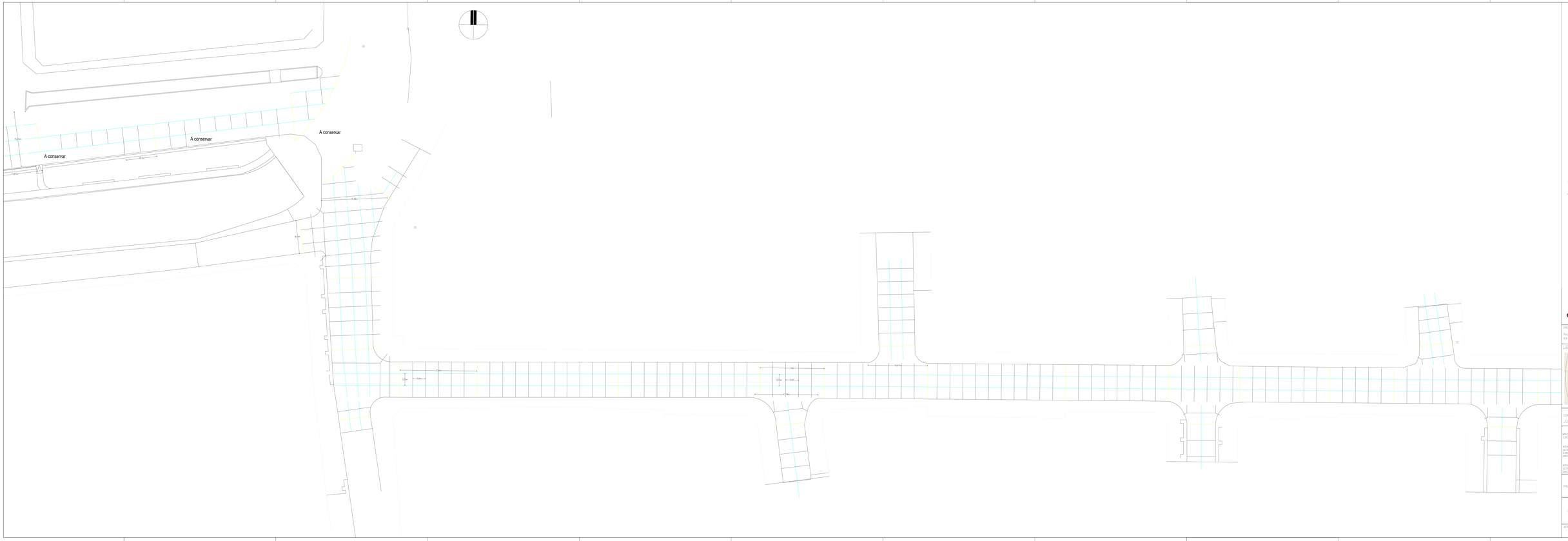

REFERENCIAS

JUNTAS LONGITUDINALES
JUNTAS DE DILATACIÓN
JUNTAS TRANSVERSALES

SEMÁFOROS
LUMINARIAS
POSTES
CARTELERÍA
CÁMARA
TENSOR
LUMINARIA PEATONAL
PARADA DE MICRO

PROYECTO:

Reconstrucción Integral de redes e infraestructura en Mariano Moreno – Hipólito Yrigoyen – Brasil.

UBICACIÓN: LIMITE CAPITAL Y GODOY CRUZ.

CONTENIDO:

JUNTAS DE PAVIMENTO

GOBIERNO DE LA PROVINCIA DE MENDOZA
MINISTRO DE PLANIFICACIÓN E INFRAESTR. PUBLICA: ARQ. MARIO ISGAC
SUBSECRETARIA DE OBRAS PUBLICAS: ARQ. JORGE SMITH

MUNICIPALIDAD DE LA CIUDAD DE MENDOZA
INTENDENTE: DR. CLIFRIO CLARISI
SECRETARIO DE DESARROLLO URBANO: ARQ. JUAN MANUEL FLYZ
SUBSECRETARIO DE OBRAS PUBLICAS: ARQ. GUILLERMO GONZALEZ
DIRECTOR DE OBRAS PUBLICAS: ING. CLAUDIO CARLUCCI

MUNICIPALIDAD DE GODOY CRUZ
INTENDENTE: LIC. TADEO GARCIA ZALDIVAR
SECRETARIO DE OBRAS Y SERVICIOS PUBLICOS: DESIO CORONEL
DIRECCIÓN DE OBRAS PUBLICAS: ARQ. GUSTAVO ABEL BERMANO

PROYECTO	ARQ. RICCIO DAVID ARQ. VALENTINA CARÉSSER G. ARQ. ROCIO ROSA ING. GONZALO BERON PEU. JUAN MANUEL LEONIDO
	FECHA: SEPTIEMBRE 2021 PLANO N°: 9 – 1/4 ESCALA: 1: 250 ARCHIVO: PLANPRE DE PAVIMENTO.dwg
APROBACIÓN:	ESTE DOCUMENTO DE 01 (UN) NUMERO DE 01 (UNA) HOJA(S) ES EL QUE SE REFIERE A LA RESOLUCIÓN N° 0 DE LA SECRETARIA DE OBRAS PUBLICAS DE LA CIUDAD DE MENDOZA. Y LUGAR A VENCERSE REQUIERA LA FIRMA AUTORIZADA DE ESTE MINISTRO.

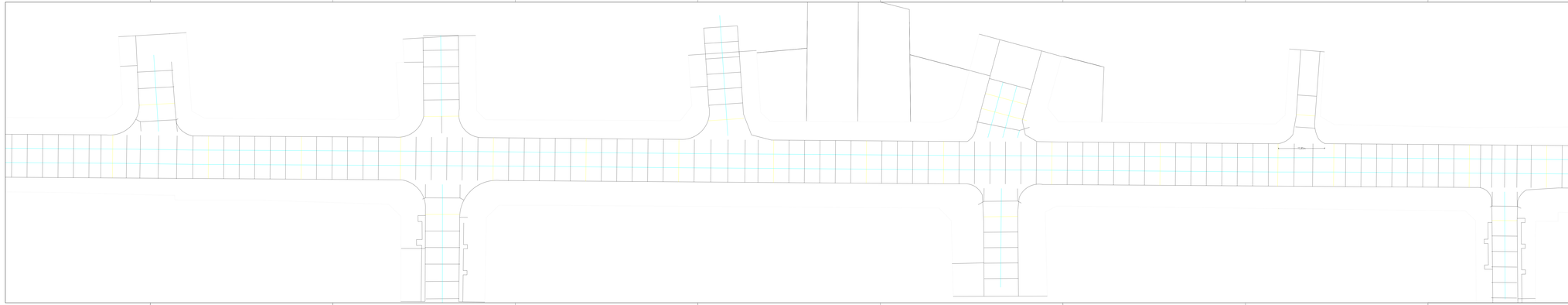

godoy CRUZ
MENDOZA GOBIERNO
mendoza ciudad

PROYECTO:

Reconstrucción integral de redes e infraestructura
Ave Mariano Moreno – República Trigüayen – Brasil

LOCACION: LIMITE CAPITAL Y GODOY CRUZ

CONTENIDO:

JUNTAS DE PAVIMENTO

GOBIERNO DE LA PROVINCIA DE MENDOZA
MINISTRO DE PLANIFICACION Y INFRAEST. PUBLICA: ARQ. MARIO SIGRO
SUBSECRETARIA DE OBRAS PUBLICAS: ARQ. JORGE SMITH

MUNICIPALIDAD DE LA CIUDAD DE MENDOZA
INTENDENTE: ING. CRISTIAN ROLANDO ROSSI
SECRETARIO DE LEGADO CONSTRUIDO: ARQ. JUAN MANUEL FUSTE
SUBSECRETARIA DE INFRAESTRUCTURA: ARQ. LETICIA MARTINEZ
DIRECTOR DE OBRAS PUBLICAS: ING. CLAUDIO CARUSO

MUNICIPALIDAD DE GODOY CRUZ
INTENDENTE: LIC. DIEGO OMAR ZALDUA
SECRETARIA DE OBRAS Y SERVICIOS PUBLICOS: DIEGO CORONEL
DIRECCION DE OBRAS PUBLICAS: ARQ. GUSTAVO ARIEL SEMARINO

PROYECTO	ARQ. RICCIO DAVID ARQ. VALENTINA CARUCCIO S. MARTIN SALVIA ING. DIEGO BORNOA ING. JUAN MANUEL LAZARO
	FECHA: OCTUBRE-2021 PLANO N°: 9 – 2/4 ESCALA: 1: 250 ARCHIVO: PLANPDF DE PAVIMENTO.dwg
APROBACION:	LUGAR,PROMPTITUD Y CALIDAD, SEGUNDO DE LA PROVINCIA DE MENDOZA, ARTICULO 1 DE LA LEY 6.044 DE MENDOZA. Y COMO Y TANTOS REGIONA LA PROVIN CIA,CONSTITUCION DE 1853. MAURIN

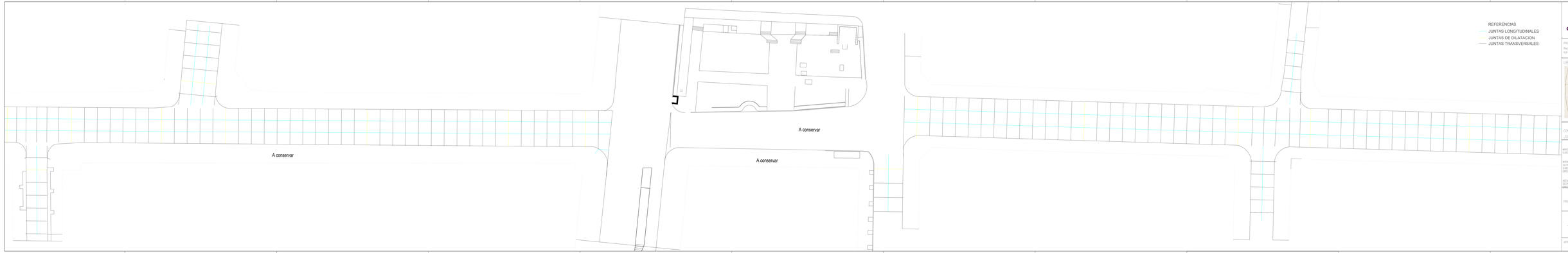

godoy CRUZ

MENDOZA GOBIERNO

mendoza ciudad

PROYECTO:

Reconstrucción integral de redes e infraestructura
Av Mariano Moreno – Republ. Yugoslavia – Brasil

UBICACION:LIMITE CAPITAL Y GODOY CRUZ

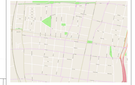

CONTENIDO:

JUNTAS DE PAVIMENTO

GOBIERNO DE LA PROVINCIA DE MENDOZA
MINISTRO DE INFRAESTRUCTURA Y TRANSPORTE ING. MARIO GUIRO
SUBSECRETARIA DE OBRAS PUBLICAS ARQ. JORGE SARTA

MUNICIPALIDAD DE LA CIUDAD DE MENDOZA
INTENDENTE DR. CLIFRIO SUAREZ
SECRETARIO DE DESARROLLO URBANO ARQ. JUAN MANUEL FLICE
DIRECTOR DE OBRAS PUBLICAS ARQ. ALEJANDRO MARTINEZ
DIRECTOR DE OBRAS PUBLICAS ING. CLAUDIO CANAVERI

MUNICIPALIDAD DE GODOY CRUZ
INTENDENTE LIC. DIEGO OMEGA CALAZAR
SECRETARIO DE OBRAS Y SERVICIOS PUBLICOS DIEGO CORONEL
DIRECTOR DE OBRAS PUBLICAS ARQ. VICTORIA ARIEL ALVAREZ

PROYECTO:	ARQ. ROCIO GALLO ARQ. VALENTINA CANESSOO G. ARQ. ROCIO GALLO ING. CONSULT. BORONI DR. JUAN MANUEL LAZARO
	FECHA: OCTUBRE 2021 PLANO Nº: 9 – 3/4 ESCALA: 1: 250 ARCHIVO: PLANTA DE PAVIMENTO.dwg
APROBACION:	ESTE DOCUMENTO ES DE LA SOLA PROPIEDAD DE LA MUNICIPALIDAD DE LA CIUDAD DE MENDOZA, EL CITADO DOCUMENTO NO PODRA SER REPRODUCIDO, PUBLICADO O ENTREGADO A TERCEROS SIN LA AUTORIZACION DE LA MUNICIPALIDAD DE LA CIUDAD DE MENDOZA.

REFERENCIAS

JUNTAS LONGITUDINALES

JUNTAS DE DILATACION

JUNTAS TRANSVERSALES

GODOY CRUZ

MENDOZA GOBIERNO

mendoza ciudad

PROYECTO:

Reconstrucción Integral de redes e infraestructura
Av. Mariano Moreno – Hipólito Yrigoyen – Brasil.

UBICACIÓN: LIMITE CAPITAL Y GODOY CRUZ

CONTENIDO:

JUNTAS DE PAVIMENTO

GOBIERNO DE LA PROVINCIA DE MENDOZA
MINISTRO DE PLANIFICACIÓN E INFRAESTR. PÚBLICA: ARQ. MARIO GUIRI
SUBSECRETARIA DE OBRAS PUBLICAS: ARQ. JORGE SIMONI

MUNICIPALIDAD DE LA CIUDAD DE MENDOZA:
INTENDENTE: DR. ULPIANO SUAREZ
SECRETARIO DE DESARROLLO URBANO: ARQ. JUAN MANUEL FELICE
SUBSECRETARIA DE INFRAESTRUCTURA: ARQ. LETICIA MARTINEZ
DIRECTOR DE OBRAS PUBLICAS: ING. GUIDO DARDUZZI

MUNICIPALIDAD DE GODOY CRUZ
INTENDENTE: DR. TIRSO SIMON DALIAN
SECRETARIO DE OBRAS Y SERVICIOS PUBLICOS: ARCO. CORONEL
DIRECTOR DE OBRAS PUBLICAS: ARQ. GUSTAVO ABEL BONANNO

PROYECTO:

ARQ. ROCIO CALLO
ARQ. VALENTINA CANTCEDO G.
ARQ. ANA CAMPOS
ING. GONZALO BORGNA
IND. JUAN MANUEL LADINO

FECHA: OCTUBRE/2021

PLANO N°: 9 – 4/4

ESCALA: 1: 250

ARCHIVO: PLANOS DE PAVIMENTO.dwg

APROBACION:

LOS DATOS INCLUIDOS EN EL SIGUIENTE DOCUMENTO SON PROPIEDAD DE LA MUNICIPALIDAD DE LA CIUDAD DE MENDOZA, SU REPRODUCCION TOTAL O PARCIAL, SIN LA AUTORIZACION DE LA CIUDAD, ES VIOLADA ARGUMENTO LA PRESENTE AUTORIZACION DE CITIO MANCIPIO.

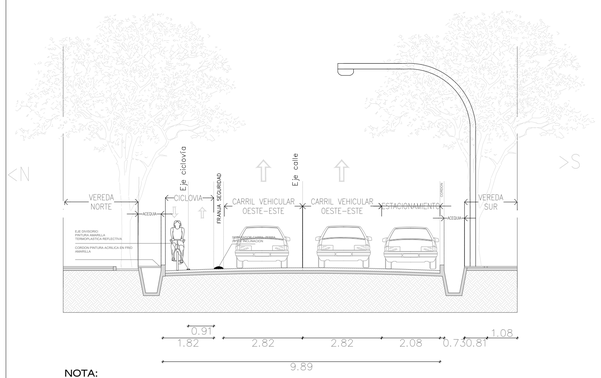

NOTA:
La indicación de pendientes es ilustrativo.
En todos los cruces se respetarán los niveles existentes o los que inspección indique.

CORTE TRANSVERSAL–
HIPÓLITO YRIGÓYEN. (BELTRÁN– ALMIRANTE BROWN)

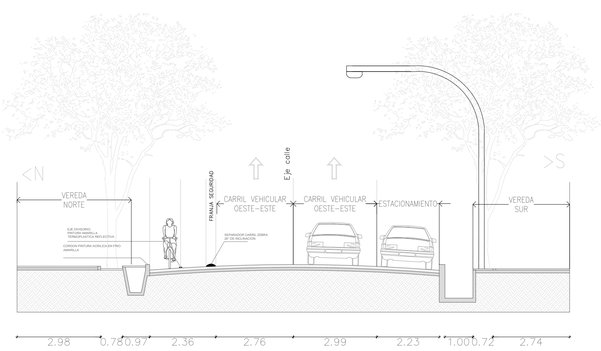

NOTA:
La indicación de pendientes es ilustrativo.
En todos los cruces se respetarán los niveles existentes o los que inspección indique.

CORTE TRANSVERSAL–
HIPÓLITO YRIGÓYEN. (ALMIRANTE BROWN–SAN MARTIN)

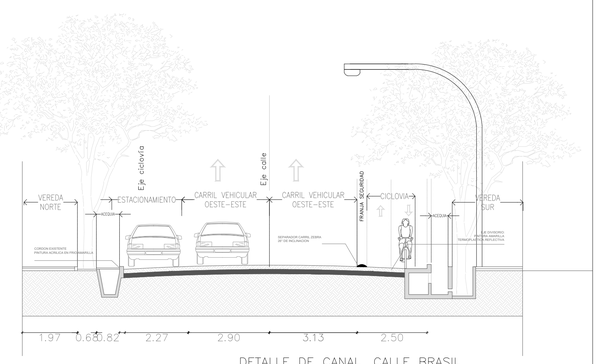

DETALLE DE CANAL. CALLE BRASIL.

NOTA:
La indicación de pendientes es ilustrativo.
En todos los cruces se respetarán los niveles existentes o los que inspección indique.

CORTE TRANSVERSAL–
CALLE BRASIL

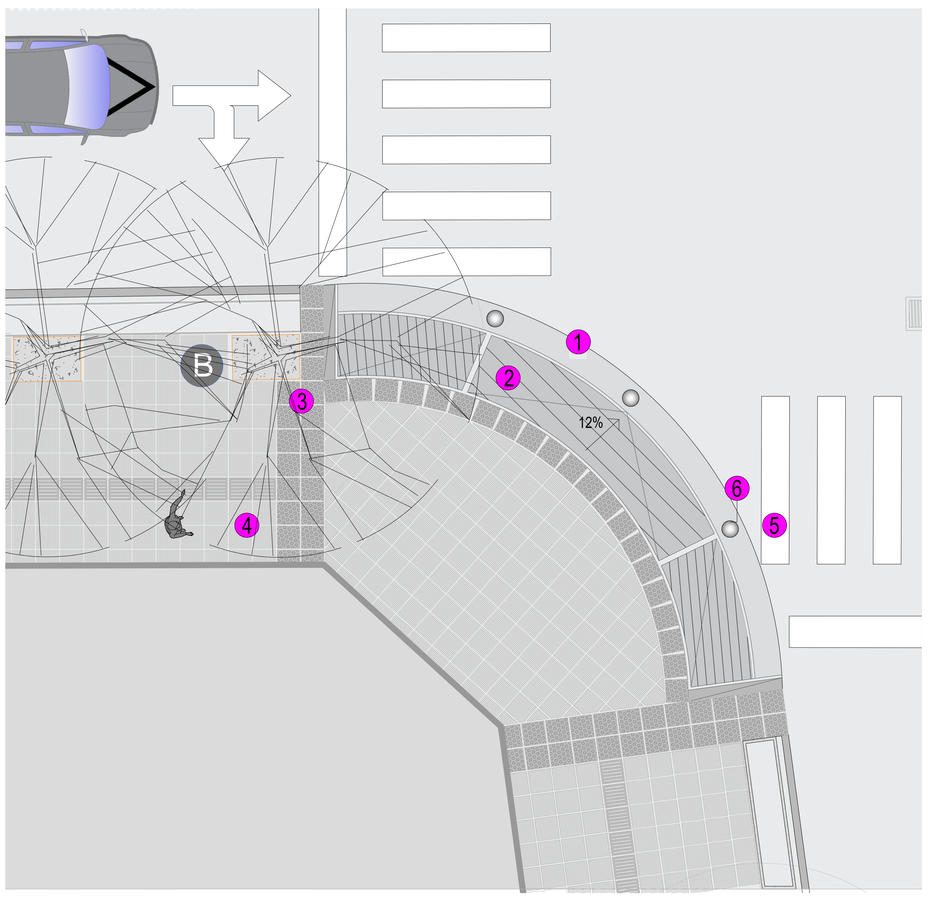

Detalle de esquina. Doble vado.
Resolver el cambio de nivel entre calzada y acera, identificar el itinerario y facilitar el desplazamiento de los peatones, en sectores de esquina en los cuales por su ángulo se unifican los vados.

REFERENCIAS_

1. Losa de hormigón armado.
2. Losa de hormigon armado. Terminación: peinado.
3. Baldosas podotactiles. Piezas prefabricadas que, por su configuración (formal y cromática), son parte de un sistema háptico de comunicación de distintas situaciones urbanas en los pavimentos. Dimesiones 40x40 cm
4. Baldosa granitica de 64 panes. 40 x 40 cm. Piezas prefabricadas, prensadas con agregados graníticos y una capa de desgaste y terminación diseñada especialmente. Forma cuadrada con diferentes diseños de relieve (canaletas con distintas combinaciones) para facilitar el escurrimiento de las aguas en un nivel inferior a la superficie de desgaste.
5. Senda peatonal. Pintura reflctante color blnco, dimensiones: 0,50 x 3,0 m.
6. Bolardos de hormigón armado, revestimiento de pintura color negro.

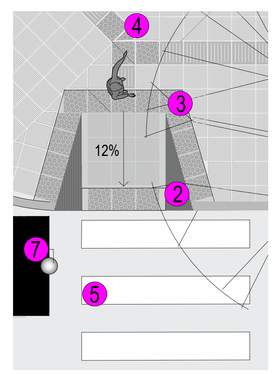

Detalle de esquina. Vado simple.
Resolver el cambio de nivel entre calzada y acera, identificar el itinerario y facilitar el desplazamiento de los peatones. Pieza individual adyacente a una senda peatonal.

7. Detalle de Pilotin.

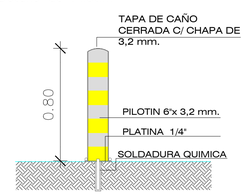

GODOY CRUZ
MENDOZA GOBIERNO
mendoza ciudad

PROYECTO:
Reconstruccion integral de redes e infraestructura eje Mariano Moreno– Hipolito Yrigoyen– Brasil

UBICACION: LIMITE CAPITAL Y GODOY CRUZ

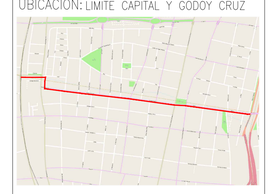

CONTENIDO:
DETALLES CORTES Y ESQUINAS

GOBIERNO DE LA PROVINCIA DE MENDOZA
MINISTRO DE PLANIFICACION E INFRAESTR. PUBLICA: ARQ. MARIO ISGRO
SUBSECRETARIA DE OBRAS PUBLICAS: ARQ. JORGE SIMONI

MUNICIPALIDAD DE LA CIUDAD DE MENDOZA
INTENDENTE: DR. ULPIANO SUAREZ
SECRETARIO DE DESARROLLO URBANO: ARQ. JUAN MANUEL FILICE
SUBSECRETARIA DE INFRAESTRUCTURA: ARQ. LETICIA MARTINEZ
DIRECTOR DE OBRAS PUBLICAS: ING. CLAUDIO CABIUDO

MUNICIPALIDAD DE GODOY CRUZ
INTENDENTE: LIC. TADEO GARCIA ZALAZAR
SECRETARIO DE OBRAS Y SERVICIOS PUBLICOS: DIEGO CORONEL
DIRECCION DE OBRAS PUBLICAS: ARQ. GUSTAVO ARIEL BONANNO

PROYECTO	ARQ. ROCIO DAUD ARQ. VALENTINA CAVECEDO G. MARTIN BAZAN ING. GONZALO BORDIN ING. JUAN MANUEL LAZARO
	FECHA: OCTUBRE.2021 PLANO N°: 10 ESCALA: 1:50 y 1:100 ARCHIVO: 10.DETALLES CORTES Y ESQUINAS.dwg
APROBACION:	ESTE DOCUMENTO ES DE USO INTERNO DE LA MUNICIPALIDAD DE LA CIUDAD DE MENDOZA. SU UTILIZACIÓN TOTAL O PARCIAL SU REPRODUCCIÓN O CESIÓN A TERCEROS REQUERIRA LA PREVIA AUTORIZACIÓN DE ESTE MUNICIPIO.

CONEXIÓN CLOACAL.

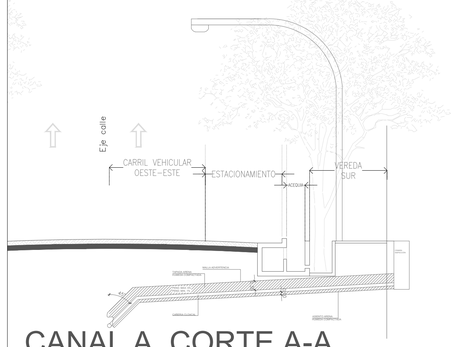

CONEXIÓN AGUA.

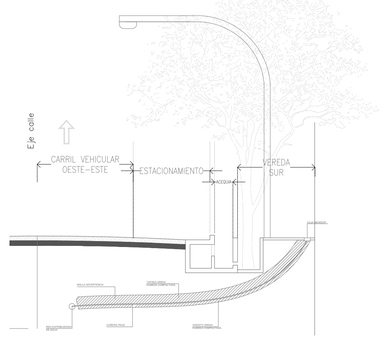

CONEXIÓN DE CANAL. CALLE ALTE. BROWN

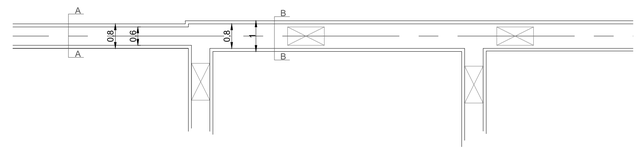

CANAL A. CORTE A-A

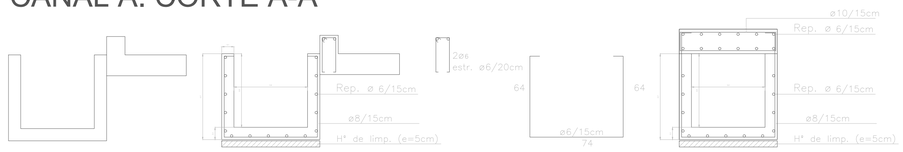

CANAL B. CORTE B-B

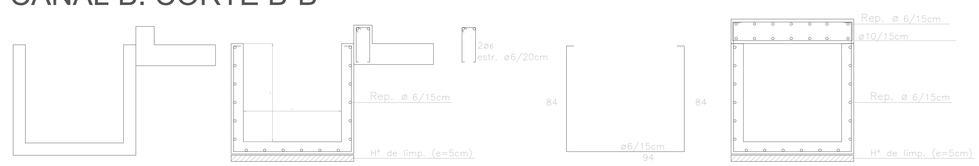

PLANTA DE CANAL. SAN MARTÍN-COSTANERA.

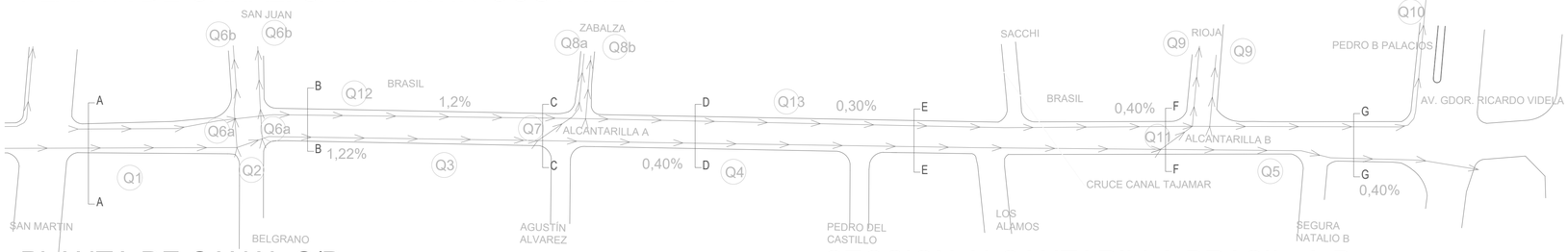

GENERALIDADES

Hormigon H-21 para fondo de canal
H-30 tabiques y calzada cordon.
Acero a utilizar: Acero Nervurado
Tipo III. B5=4200kg/cm³
Longitud de anclaje 60 a 70
veces el diámetro.
Recubrimiento minimo 2,5cm
Separadores 4 por m²

PLANTA DE CANAL C/D

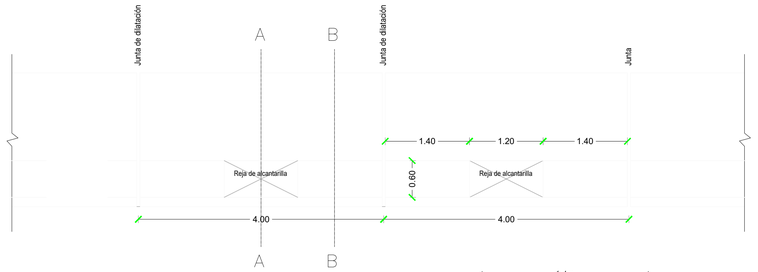

SECCION ALCANTARILLA BRASIL. A-B

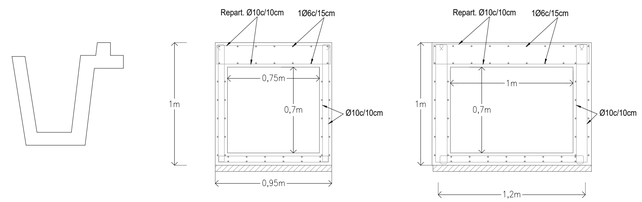

SECCIÓN CANAL C.





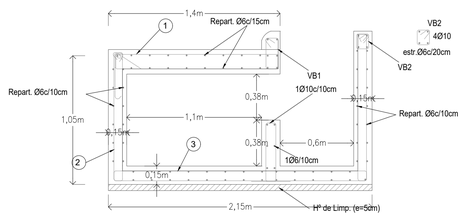

S1

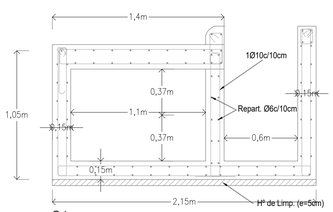

S1
TABIQUE DE APOYO

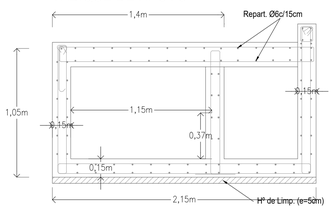

S1
ALCANTARILLA

SECCIÓN CANAL D.

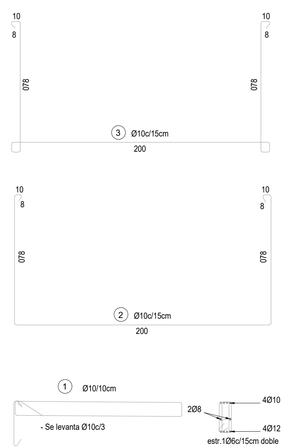

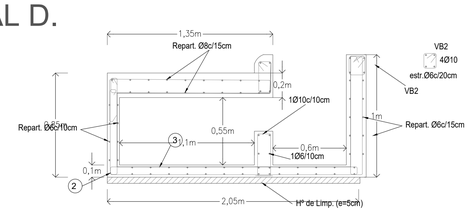

S2

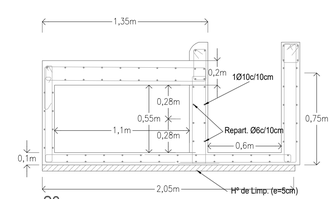

S2
TABIQUE DE APOYO

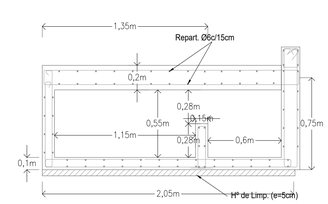

S2
ALCANTARILLA

GODOY CRUZ
MENDOZA GOBIERNO
mendoza ciudad

PROYECTO:
Reconstruccion integral de redes e infraestructura eje Mariano Moreno– Hipolito Yrigoyen– Brasil

UBICACION: LIMITE CAPITAL Y GODOY CRUZ

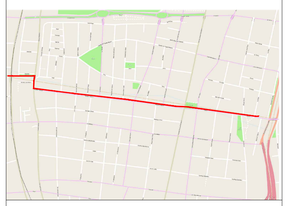

CONTENIDO:
DETALLE DE CANAL Y CONEXION A CLOACA

GOBIERNO DE LA PROVINCIA DE MENDOZA
MINISTRO DE PLANIFICACION E INFRAESTR. PUBLICA: ARQ. MARIO ISGRO
SUBSECRETARIA DE OBRAS PUBLICAS: ARQ. JORGE SIMONI

MUNICIPALIDAD DE LA CIUDAD DE MENDOZA
INTENDENTE: DR. ULPIANO SUAREZ
SECRETARIO DE DESARROLLO URBANO: ARQ. JUAN MANUEL FILICE
SUBSECRETARIA DE INFRAESTRUCTURA: ARQ. LETICIA MARTINEZ
DIRECTOR DE OBRAS PUBLICAS: ING. CLAUDIO CABIUDO

MUNICIPALIDAD DE GODOY CRUZ
INTENDENTE: LIC. TADEO GARCIA ZALAZAR
SECRETARIO DE OBRAS Y SERVICIOS PUBLICOS: DIEGO CORONEL
DIRECCION DE OBRAS PUBLICAS: ARQ. GUSTAVO ARIEL BONANNO

PROYECTO	ARQ. ROCIO DAUD ARQ. VALENTINA CAVECEDO G. MARTIN BAZAN ING. GONZALO BORDIN ING. JUAN MANUEL LAZARO
	FECHA: OCTUBRE.2021 PLANO N°: 10.2 ESCALA: 1:25 y 1:100 ARCHIVO: 10.2.DETALLE DE CANAL Y CONEXION A CLOACA.dwg
APROBACION:	ESTE DOCUMENTO ES DE USO INTERNO DE LA MUNICIPALIDAD DE LA CIUDAD DE MENDOZA. SU UTILIZACIÓN TOTAL O PARCIAL SU REPRODUCCIÓN O CESIÓN A TERCEROS REQUERIRA LA PREVIA AUTORIZACIÓN DE ESTE MUNICIPIO.

REFERENCIAS

- A Ciclovia/Senda peatonal. Pintura verde. Linea interrumpida, pintura blanca termoplastica reflectiva.
- B Rejillas metàlicas. Marco metàlico L, planchuela intermedia. Ver detalle.
- C Material absorvente. Cesped.
- D Pavimento peatonal de hormigòn estriado. (Peinado)
- 1 Punto verde. Estaciòn de reciclado.
- 2 Banco longirudinal. Hormigòn armado, respaldar metàlico.
- 3 Banco individual. Hormigòn armado.
- 4 Papelero. Ver detalle.
- 5 Bicicletero. Ver detalle.

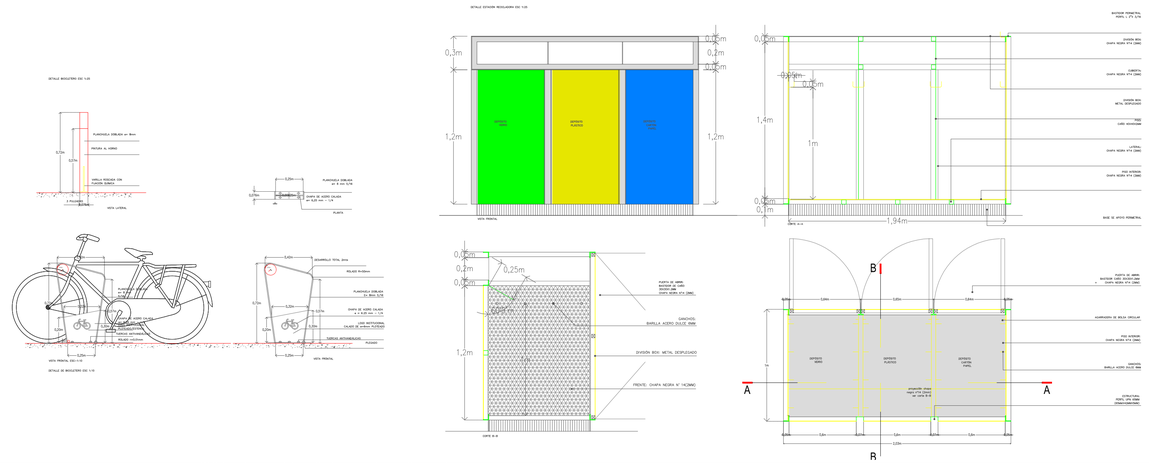

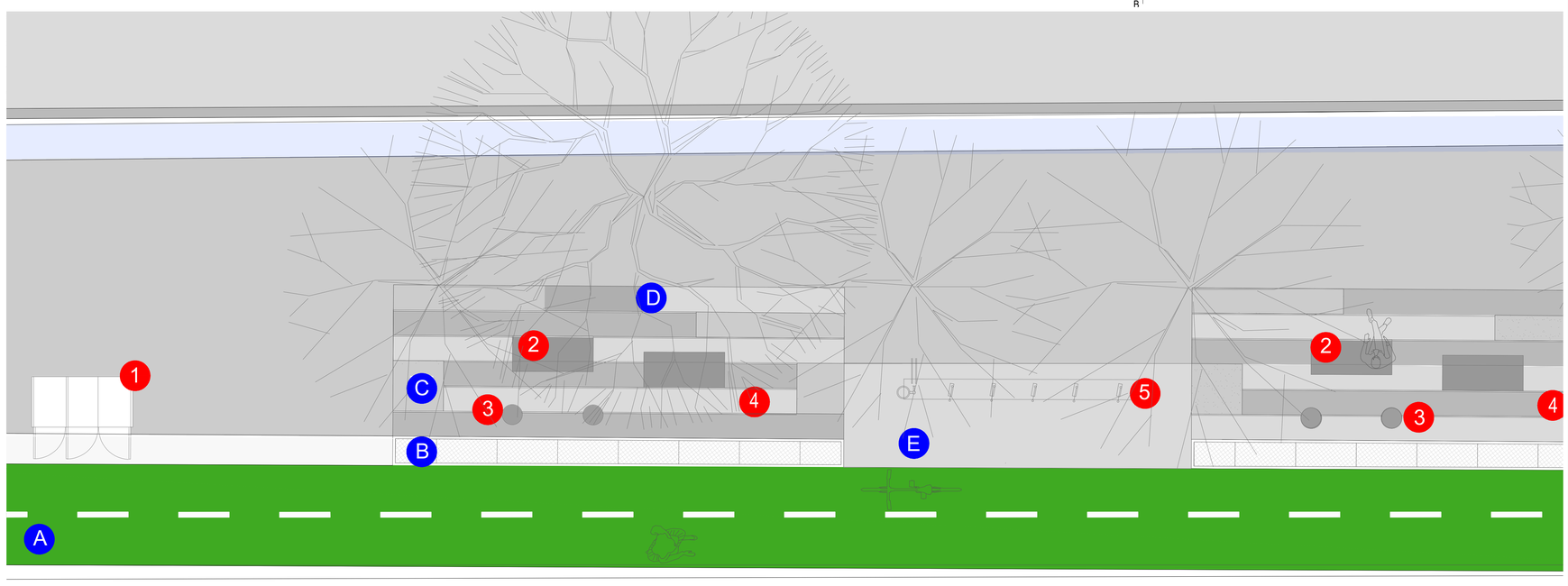

CONECTOR AMBIENTAL.

Se presenta como una necesidad para amortiguar el impacto negativo de la contaminación
sonora, visual y de emisión de gases de efecto invernadero.

Beneficios:

- Estéticos: mejoramiento visual.
- Retención de carbono atmosférico.
- Oxigenación
- Regulación de los decibeles.
- Fortalecimiento de la biodiversidad.
- Retardo pluvial.

GODOY CRUZ · MENDOZA GOBIERNO · mendoza ciudad

PROYECTO:

Reconstruccion integral de redes e infraestructura eje Mariano Moreno– Hipolito Yrigoyen– Brasil

UBICACION: LIMITE CAPITAL Y GODOY CRUZ

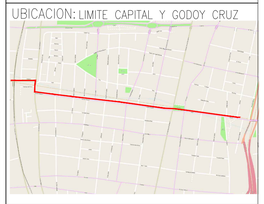

CONTENIDO:

DETALLES ESPACIO DE PERMANENCIA y PUNTO VERDE

GOBIERNO DE LA PROVINCIA DE MENDOZA
MINISTRO DE PLANIFICACION E INFRAESTR. PUBLICA: ARQ. MARIO ISGRO
SUBSECRETARIA DE OBRAS PUBLICAS: ARQ. JORGE SIMONI

MUNICIPALIDAD DE LA CIUDAD DE MENDOZA
INTENDENTE: DR. ULPIANO SUAREZ
SECRETARIO DE DESARROLLO URBANO: ARQ. JUAN MANUEL FILICE
SUBSECRETARIA DE INFRAESTRUCTURA: ARQ. LETICIA MARTINEZ
DIRECTOR DE OBRAS PUBLICAS: ING. CLAUDIO CABIUDO

MUNICIPALIDAD DE GODOY CRUZ
INTENDENTE: LIC. TADEO GARCIA ZALAZAR
SECRETARIO DE OBRAS Y SERVICIOS PUBLICOS: DIEGO CORONEL
DIRECCION DE OBRAS PUBLICAS: ARQ. GUSTAVO ARIEL BONANNO

PROYECTO

ARQ. ROCIO DAUD
ARQ. VALENTINA CAVECEDO G.
MARTIN BAZAN
ING. GONZALO BORDIN
ING. JUAN MANUEL LAZARO

FECHA: OCTUBRE.2021

PLANO N°: 10.3

ESCALA: 1:50 y 1:25

ARCHIVO: 10.3.DETALLE ESPACIO DE PERMANENCIA Y PUNTO VERDE.dwg

APROBACION:

ESTE DOCUMENTO ES DE USO INTERNO DE LA MUNICIPALIDAD DE LA CIUDAD DE MENDOZA. SU UTILIZACIÓN TOTAL O PARCIAL, SU REPRODUCCIÓN O CESIÓN A TERCEROS REQUERIRA LA PREVIA AUTORIZACIÓN DE ESTE MUNICIPIO.

Interpretación gráfica del Art. 20° del Decreto N°1099/09, Reglamentario de la Ley n° 7874 de Arbolado Público

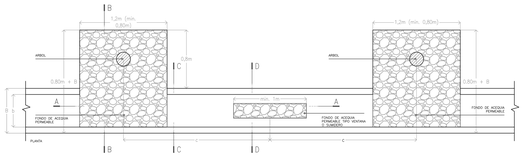

DETALLE DE POSAS

Decreto N°1099/09, Reglamentario de la Ley n° 7874/08

Artículo 20°: a los efectos de lo establecido por el artículo 65 de la ley 7874 se dispone que el nicho o el espacio donde se aloje el forestal deberá contar con las medidas mínimas de 80cm x 80cm x 80cm. Tomadas en profundidad, largo y ancho. Deberá implantarse en fondo de acequia, dejando descubierta la tierra del nicho desde la base de implantación hasta el borde superior o nivel de vereda. se deberá dejar libre de cementación la base de la cuneta de riego en:
Superficies discontinuas igualmente sin cemento, en el espacio entre el árbol y árbol.
No se deberá cubrir con cemento el lateral de acequia que se corresponde con la apertura del nicho de plantación

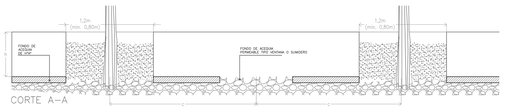

CORTE A–A

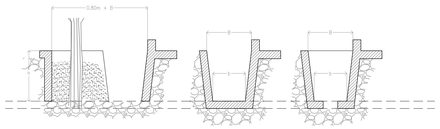

CORTE B–B CORTE C–C CORTE D–D

NOTA: Medidas Variables h, b y B varian según proyecto "c": 50% de la distancia entre forestales, en situaciones particulares y donde sea requerido podran aparecer dos ventanas entre forestales.–

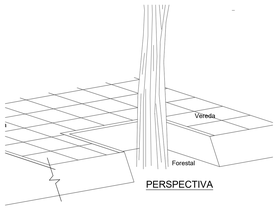

PERSPECTIVA

Detalle de barbacana.

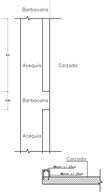

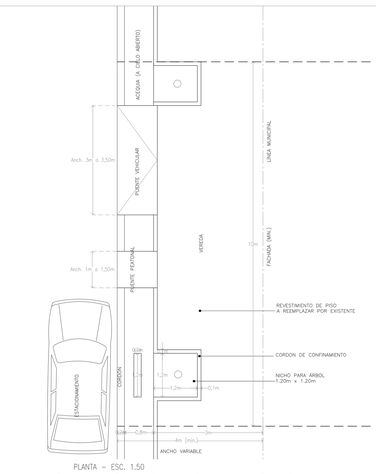

PLANTA – ESC. 1.50

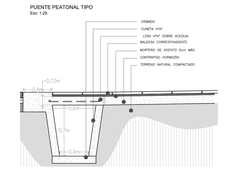

Nota: a = no rugosa en zonas de vehículos la Losa es Horizontal
b = no rugosa en zonas cuerpo Gral.

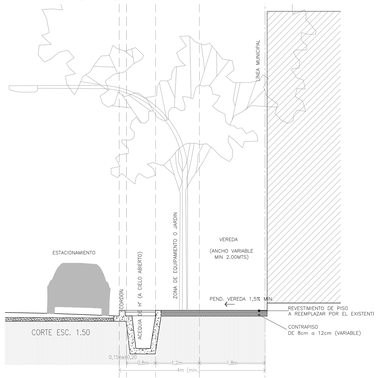

CORTE ESC. 1.50

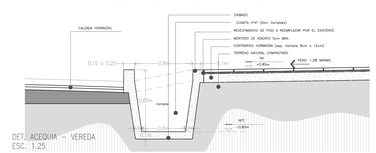

DET. ACEQUIA – VEREDA
ESC. 1.25

PROYECTO:

Reconstruccion integral de redes e infraestructura
eje Mariano Moreno– Hipolito Yrigoyen– Brasil

UBICACION: LIMITE CAPITAL Y GODOY CRUZ

CONTENIDO:

DETALLE NICHO Y ACEQUIA

GOBIERNO DE LA PROVINCIA DE MENDOZA
MINISTRO DE PLANIFICACIÓN E INFRAESTR. PUBLICA: ARQ. MARIO ISGRO
SUBSECRETARIA DE OBRAS PUBLICAS: ARQ. JORGE SIMONI

MUNICIPALIDAD DE LA CIUDAD DE MENDOZA
INTENDENTE: DR. ULPIANO SUAREZ
SECRETARIO DE DESARROLLO URBANO: ARQ. JUAN MANUEL FLICE
SUBSECRETARIA DE INFRAESTRUCTURA: ARQ. LETICIA MARTINEZ
DIRECTOR DE OBRAS PUBLICAS: ING. CLAUDIO CABUDO

MUNICIPALIDAD DE GODOY CRUZ
INTENDENTE: LIC. TADEO GARCIA ZALAZAR
SECRETARIO DE OBRAS Y SERVICIOS PUBLICOS: DIEGO CORONEL
DIRECCION DE OBRAS PUBLICAS: ARQ. GUSTAVO ARIEL BONANNO

PROYECTO	ARQ. ROCIO DAUD ARQ. VALENTINA CAMEZEDO G. MARTIN BAZAN ING. GONZALO BORDON ING. JUAN MANUEL LAZARO
	FECHA: SEPTIEMBRE 2021 PLANO N°: 10.4 ESCALA: 1.25 y 1.50 ARCHIVO: 10-4 DETALLE NICHO Y ACEQUIA.dwg
APROBACION:	ESTE DOCUMENTO ES DE USO INTERNO DE LA MUNICIPALIDAD DE LA CIUDAD DE MENDOZA. SU PRODUCCIÓN, USO Y/O DIFUSIÓN A TERCEROS REQUIERAN LA PREVIA AUTORIZACIÓN DE ESTE MUNICIPIO.

DETALLE DE BANCO. ESC. 1:25

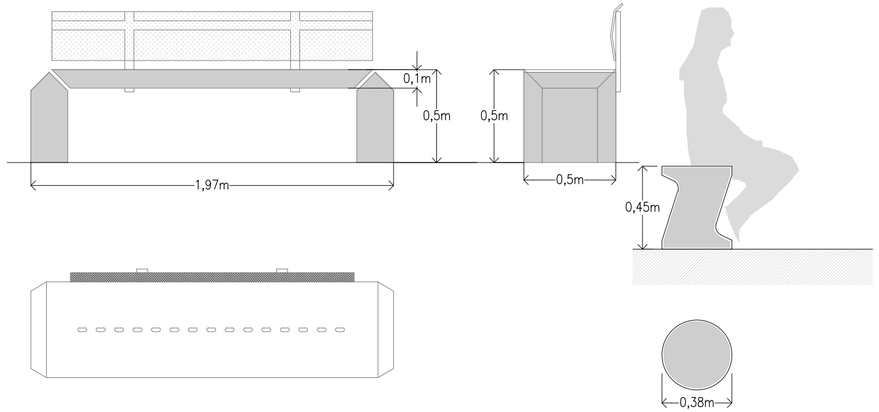

DETALLE DE PAPELERO. ESC. 1:25

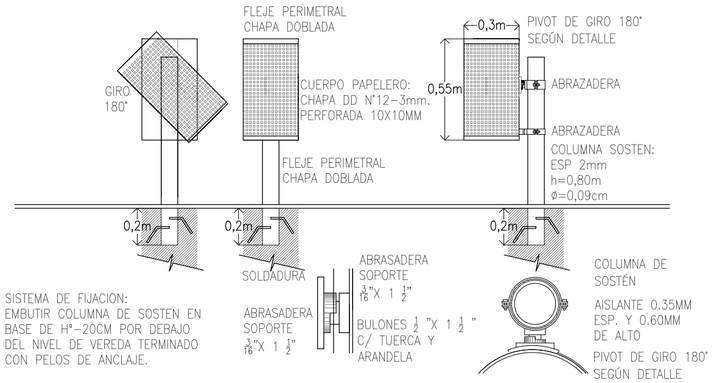

SISTEMA DE FIJACION:
EMBUTIR COLUMNA DE SOSTEN EN BASE DE H°-20CM POR DEBAJO DEL NIVEL DE VEREDA TERMINADO CON PELOS DE ANCLAJE.

NOTA: LA EMPRESA QUE REALIZARA LAS TAREAS DE COLOCACION DEBE GARANTIZAR LA CORRECTA REPARACION DE LA VEREDA EXISTENTE CON IDENTICO MATERIAL Y CARACTERISTICAS CONSTRUCTIVAS ORIGINALES.

DETALLE DE REJILLA VEHICULAR. ESC. 1:25

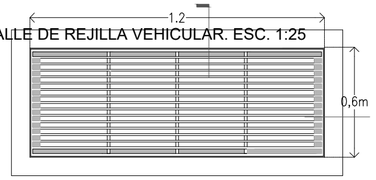

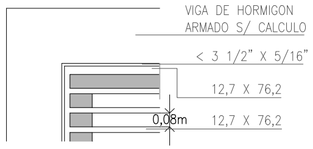

DETALLE

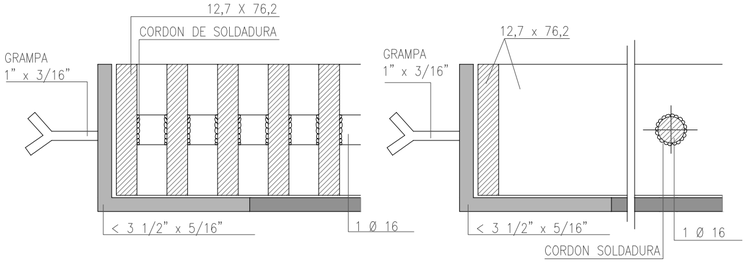

DETALLE DE REJILLA PEATONAL. ESC. 1:25

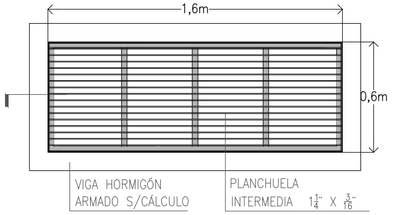

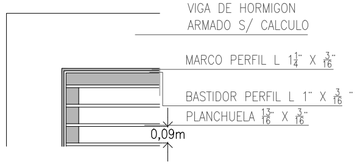

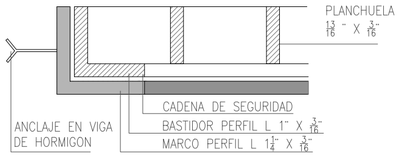

DETALLE DE REJILLA DE ALCANTARILLA. ESC. 1:25

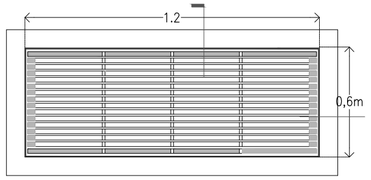

DETALLE

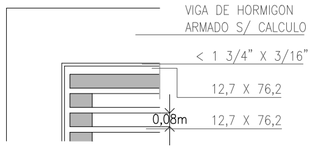

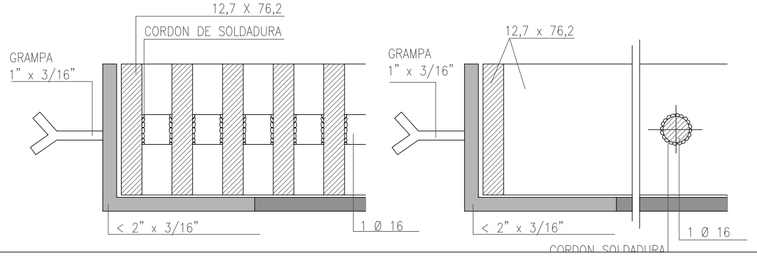

PROYECTO:

Reconstruccion integral de redes e infraestructura eje Mariano Moreno- Hipolito Yrigoyen- Brasil

UBICACION: LIMITE CAPITAL Y GODOY CRUZ

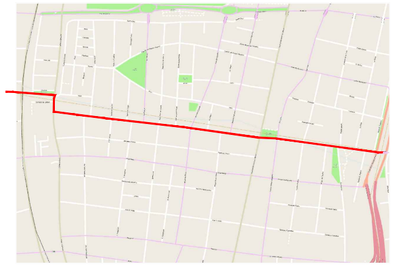

CONTENIDO:

EQUIPAMIENTO

GOBIERNO DE LA PROVINCIA DE MENDOZA
MINISTRO DE PLANIFICACION E INFRAESTR. PUBLICA: ARQ. MARIO ISGRO
SUBSECRETARIA DE OBRAS PUBLICAS: ARQ. JORGE SIMONI

MUNICIPALIDAD DE LA CIUDAD DE MENDOZA
INTENDENTE: DR. ULPIANO SUAREZ
SECRETARIO DE DESARROLLO URBANO: ARQ. JUAN MANUEL FILICE
SUBSECRETARIA DE INFRAESTRUCTURA: ARQ. LETICIA MARTINEZ
DIRECTOR DE OBRAS PUBLICAS: ING. CLAUDIO CABIUDO

MUNICIPALIDAD DE GODOY CRUZ
INTENDENTE: LIC. TADEO GARCIA ZALAZAR
SECRETARIO DE OBRAS Y SERVICIOS PUBLICOS: DIEGO CORONEL
DIRECCION DE OBRAS PUBLICAS: ARQ. GUSTAVO ARIEL BONANNO

PROYECTO	ARQ. ROCIO DAUD ARQ. VALENTINA CAVECEDO G. MARTIN BAZAN ING. GONZALO BORDIN ING. JUAN MANUEL LAZARO
	FECHA: OCTUBRE.2021 PLANO N°: 14 ESCALA: 1:25 ARCHIVO: 14.DETALLE DE EQUIPAMIENTO.dwg
APROBACION:	ESTE DOCUMENTO ES DE USO INTERNO DE LA MUNICIPALIDAD DE LA CIUDAD DE MENDOZA. SU UTILIZACIÓN TOTAL O PARCIAL SU REPRODUCCIÓN O CESIÓN A TERCEROS REQUERIRA LA PREVIA AUTORIZACIÓN DE ESTE MUNICIPIO.

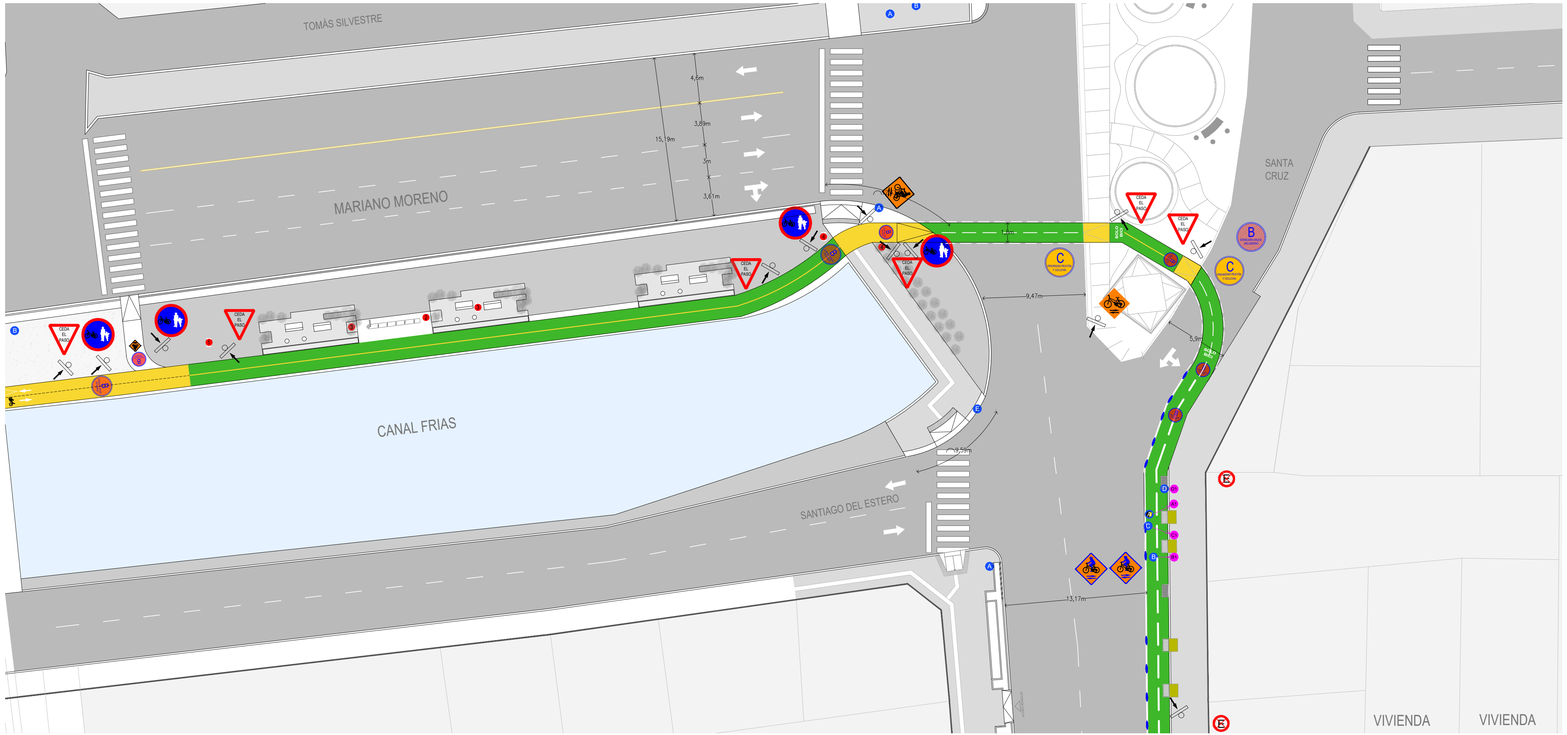
TOMÁS SILVESTRE
MARIANO MORENO
CANAL FRIAS
SANTIAGO DEL ESTERO
SANTA CRUZ
VIVIENDA
VIVIENDA
4,6m
3,89m
15,19m
5m
3,61m
9,47m
2,5m
13,17m
CEDA EL PASO
PARADA DE BUS
PARADA DE BUS
PARADA DE BUS

ETAPA 2: CALLE HIPÓLITO YRIGOYEN

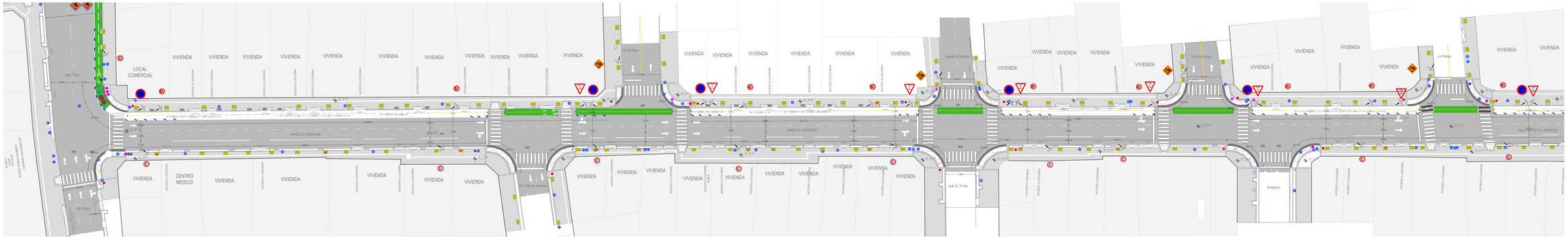

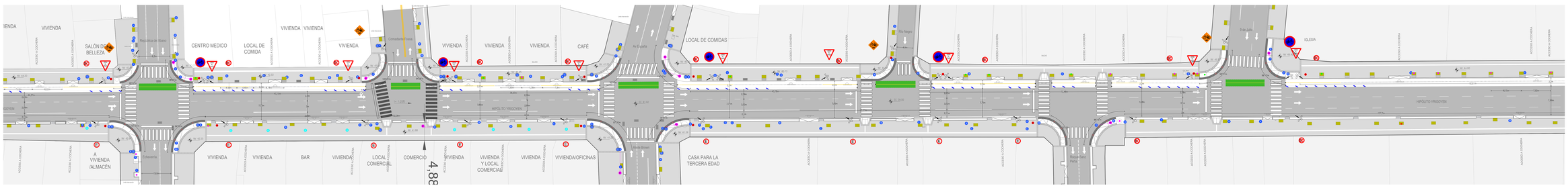

REFERENCIAS:
EQUIPAMIENTO NUEVO
- PUNTO VERDE
- RECICLETERO
- PERMANENCIA
- PARÁLELPÍPEDO
- PATRONES NUEVOS ARBOLADOS
- ORNAMENTACIÓN CON ARBUSTOS ORNAMENTALES
- ARBUSTOS ORNAMENTALES
- SEMÁFOROS A TRASLADAR.
- LUMINARIA VEHICULAR A TRASLADAR.
- POSTES A TRASLADAR.
- CARTELERÍA A TRASLADAR.
- CÁMARA A TRASLADAR.
- TENDIDO A TRASLADAR.
- LUMINARIA PEATONAL A TRASLADAR.
- PARADA DE MICRO A TRASLADAR.

EQUIPAMIENTO EXISTENTE
- SEMÁFOROS EXISTENTES.
- LUMINARIA VEHICULAR EXISTENTES.
- POSTES EXISTENTES.
- CARTELERÍA EXISTENTES.
- CÁMARA EXISTENTES.
- TENDIDO EXISTENTES.
- LUMINARIA PEATONAL EXISTENTES.
- PARADA DE MICRO EXISTENTES.
- EQUIPAMIENTO EXISTENTE A REMOVER. SIN REPOSICIÓN.

GODOY CRUZ | MENDOZA GOBIERNO | mendoza ciudad

PROYECTO:
RECONSTRUCCIÓN INTEGRAL DE REDES E INFRAESTRUCTURA (LE MIRAMAR) MORÓN – HIPÓLITO YRIGOYEN – BRASIL

UBICACIÓN: LIMITE CAPITAL Y GODOY CRUZ

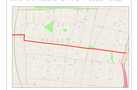

CONTENIDO:
PLANTA DE SEÑALIZACIÓN

GOBIERNO DE LA PROVINCIA DE MENDOZA
MINISTRO DE PLANIFICACIÓN E INFRAESTR. PÚBLICA ARQ. MARIO ISGRO
SUBSECRETARÍA DE OBRAS PÚBLICAS ARQ. JORGE OMEDA

MUNICIPALIDAD DE LA CIUDAD DE MENDOZA
INTENDENTE: DR. ULPIANO SUAREZ
SECRETARIA DE OBRAS PÚBLICAS Y SERVICIOS ARQ. JUAN MANUEL PLACE
SUBSECRETARIA DE INFRAESTRUCTURA ARQ. LÍDIA MARTINEZ
DIRECTOR DE OBRAS PÚBLICAS ING. CLAUDIO CARLOS

MUNICIPALIDAD DE GODOY CRUZ
INTENDENTE: LIC. TADEO GARCIA ZALAZAR
SECRETARIO DE OBRAS Y SERVICIOS PÚBLICOS ARQ. DIEGO CORONEL
DIRECCIÓN DE OBRAS PÚBLICAS ARQ. GUSTAVO ARCEL BONANNO

PROYECTO:	ARQ. NICOLÁS GALÉS ARQ. MARIA GABRIELA GREGORI V. MARTIN MAZAMA ING. GONZALO BORDAS ING. JUAN MANUEL LEONARD
	FECHA: OCTUBRE 2021
	PLANO Nº: 16.8 – 2/3
	ESCALA: 1:250
	ARCHIVO: 15-R_PLANTA_SE
APROBACIÓN	ESTE DOCUMENTO ES EL ÚNICO VÁLIDO DE LA MUNICIPALIDAD DE LA CIUDAD DE MENDOZA. NO ES VÁLIDO EL DOCUMENTO QUE NO LLEVE EL SELLO Y FIRMA DE TODOS, REGLAMENTO DE PROCEDIMIENTOS DE ESTE MUNICIPIO.

ETAPA 3: CALLE BRASIL

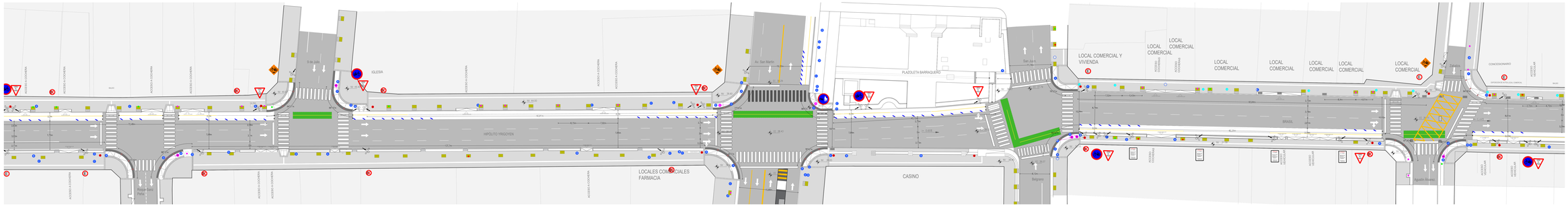

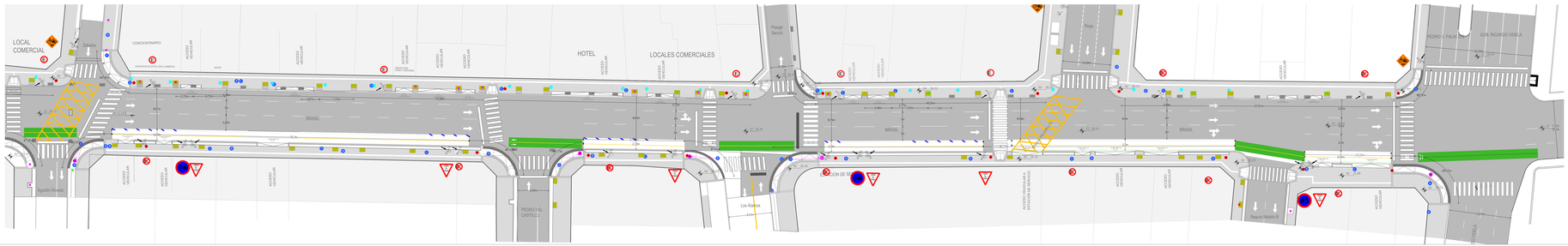

REFERENCIAS
EQUIPAMIENTO NUEVO:

- PUNTO VERDE
- RECICLETERO
- ESTACIONAMIENTO
- CASTILLERO
- CAMARA DE SEGURIDAD VIGILADO
- ARBOL (UBICACIÓN CONFIRMADA SEGÚN ANTEPROYECTO)
- SEMAFOROS A TRASLADAR.
- LUMINARIA VEHICULAR A TRASLADAR.
- VOSITES A TRASLADAR.
- CARTELERÍA A TRASLADAR.
- CAMARA A TRASLADAR.
- TENSOR A TRASLADAR.
- LUMINARIA PEATONAL A TRASLADAR.
- PARADA DE MICRO A TRASLADAR.
- SEMAFOROS EXISTENTES.
- LUMINARIA VEHICULAR EXISTENTES.
- VOSITES EXISTENTES.
- CARTELERÍA EXISTENTES.
- CAMARA EXISTENTES.
- TENSOR EXISTENTES.
- LUMINARIA PEATONAL EXISTENTES.
- PARADA DE MICRO EXISTENTES.
- EQUIPAMIENTO EXISTENTE A REMOVER. SIN REPOSICIÓN.

godoy cruz | mendoza gobierno | mendoza ciudad

PROYECTO:
RECONSTRUCCION INTEGRAL DE REDES E INFRAESTRUCTURA (JE MARIANO MORENO – HIPÓLITO YRIGOYEN – BRASIL)

UBICACIÓN: LIMITE CAPITAL Y GODOY CRUZ

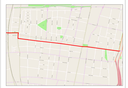

CONTENIDO:
PLANTA DE SEÑALIZACIÓN

GOBIERNO DE LA PROVINCIA DE MENDOZA
MINISTRO DE PLANIFICACIÓN E INFRAESTR. PÚBLICA ARQ. MARIO ISGRO
SUBSECRETARIA DE OBRAS PÚBLICAS ARQ. JORGE SABÉN

MUNICIPALIDAD DE LA CIUDAD DE MENDOZA
INTENDENTE: LIC. ULISES JAMIL
SECRETARIA DE DESARROLLO URBANO: ARQ. JUAN MANUEL FLICE
SUBSECRETARIA DE INFRAESTRUCTURA: ARQ. LÍTICA MARTÍNEZ
DIRECTOR DE OBRAS PÚBLICAS: ING. CLAUDIO CARUSO

MUNICIPALIDAD DE GODOY CRUZ
INTENDENTE: LIC. PATRICIO GARCÍA CALAMIA
SECRETARIO DE OBRAS Y SERVICIOS PÚBLICOS: ORGO. CORBINO
DIRECCIÓN DE OBRAS PÚBLICAS: ARQUITECTO MIGUEL FERNANDEZ

PROYECTO:
ARQ. PEDRO DALO
ARQ. VALENTINA CARÍZOSO G.
MARTIN BALSO
ING. CARLOS GODOY
ING. JUAN MANUEL LEONIDI

FECHA: OCTUBRE 2021
PLANO Nº: 10.6 – 3/3
ESCALA: 1:250
ARCHIVO: 10.6_PLANTA DE SEÑALIZACIÓN.dwg

APROBACIÓN:
ESTE DOCUMENTO TIENE EL LIBRE PERMISO DE REPRODUCIR, PUBLICAR, DISTRIBUIR, COMUNICAR PÚBLICAMENTE, EXHIBIR, EN REPRODUCCIÓN PARCIAL O TOTAL, SIN REPRODUCIRLO O CEDER A TERCEROS REQUIERE LA PREVIA AUTORIZACIÓN DE ESTE MUNICIPIO.

CIRCULACIÓN EXCLUSIVA BICICLETAS		ESTACIONAR Y DETERNERSE SOBRE LA CICLOVÍA LAS 24hs	ATENCIÓN Sr. Ciclista Dársenas para Ascenso y Descenso de pasajeros Circule con precaución	ZONA DE CARGA Y DESCARGA Deje libre un carril de ciclovía más próximo al cordón
CARRIL EXCLUSIVO DE BICICLETAS cant.: 20	ADVERTENCIA CRUCE DE CICLISTAS. cant.: 18	ESTACIONAMIENTO cant.: 32	ATENCION CICLISTA cant.: 06	ZONA DE CARGA Y DESCARGA cant.: 03
PROHIBIDO ESTACIONAR Y DETERNERSE SOBRE LA CICLOVÍA LAS 24hs	AL GIRAR CEDA EL PASO A CICLISTAS Y PEATONES	CARRIL COMPARTIDO PEATON Y CICLISTA	PERMITIDO GIRAR CON PRECAUCIÓN	
PROHIBIDO ESTACIONAR Y DETENERSE. cant.: 35	CEDA EL PASO cant.:40	CARRIL COMPARTIDO cant.: 03	PERMITIDO GIRAR CON PRECAUCION cant.: 01	TOTAL cant.: 121

GODOY CRUZ · MENDOZA GOBIERNO · mendoza ciudad

PROYECTO:

Reconstruccion integral de redes e infraestructura eje Mariano Moreno– Hipolito Yrigoyen– Brasil

UBICACION: LIMITE CAPITAL Y GODOY CRUZ

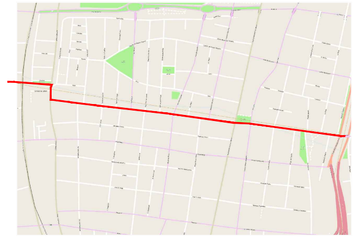

CONTENIDO:

DETALLE DE SEÑALIZACIÓN

GOBIERNO DE LA PROVINCIA DE MENDOZA
MINISTRO DE PLANIFICACION E INFRAESTR. PUBLICA: ARQ. MARIO ISGRO
SUBSECRETARIA DE OBRAS PUBLICAS: ARQ. JORGE SIMONI

MUNICIPALIDAD DE LA CIUDAD DE MENDOZA
INTENDENTE: DR. ULPIANO SUAREZ
SECRETARIO DE DESARROLLO URBANO: ARQ. JUAN MANUEL FILICE
SUBSECRETARIA DE INFRAESTRUCTURA: ARQ. LETICIA MARTINEZ
DIRECTOR DE OBRAS PUBLICAS: ING. CLAUDIO CABIUDO

MUNICIPALIDAD DE GODOY CRUZ
INTENDENTE: LIC. TADEO GARCIA ZALAZAR
SECRETARIO DE OBRAS Y SERVICIOS PUBLICOS: DIEGO CORONEL
DIRECCION DE OBRAS PUBLICAS: ARQ. GUSTAVO ARIEL BONANNO

PROYECTO

ARQ. ROCIO DAUD
ARQ. VALENTINA CAVECEDO G.
MARTIN BAZAN
ING. GONZALO BORDIN
ING. JUAN MANUEL LAZARO

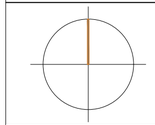

FECHA: OCTUBRE.2021

PLANO N°: 4.3.5.9.f.1

ESCALA: 1:25

ARCHIVO: 10.7 DETALLE DE SEÑALIZACION.dwg

APROBACION:

ESTE DOCUMENTO ES DE USO INTERNO DE LA MUNICIPALIDAD DE LA CIUDAD DE MENDOZA. SU UTILIZACIÓN TOTAL O PARCIAL SU REPRODUCCIÓN O CESIÓN A TERCEROS REQUIERIRA LA PREVIA AUTORIZACIÓN DE ESTE MUNICIPIO.

VALLAS CIERRE DE OBRA

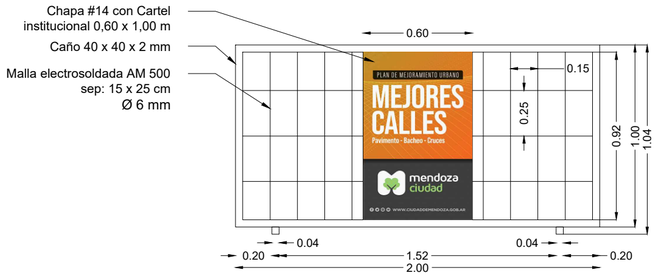

VISTA FRONTAL

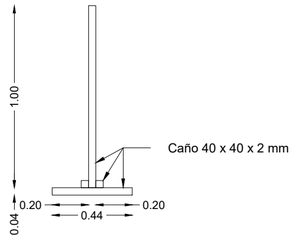

VISTA LATERAL

Materiales: Estructura y malla metálica
Acabado: 2 manos de pintura antióxido
bastidor: pintura refractaria blanco brillante
Malla y chapa: 2 manos de esmalte sintético blanco brillante.
Isotipo esmalte sintético brillante segun pantonne Sherwin Williams:
6942 - splashy
6930 - laudable lime

CARTEL INDICATIVO TRABAJOS

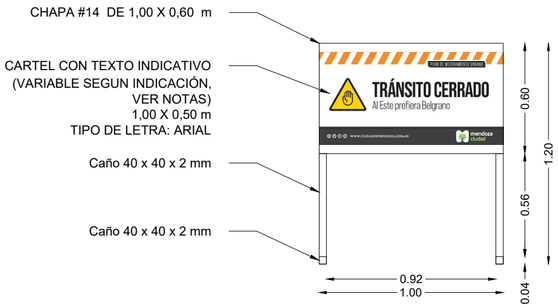

VISTA FRONTAL

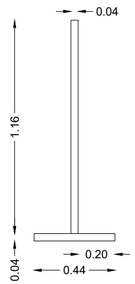

VISTA LATERAL

Materiales: Caño estructural 40 x 40 x 2 mm
Chapa # 14
Acabado: 2 manos de pintura antióxido
2 manos de esmalte sintético blanco brillante.

Texto indicativo tipo:
DESVÍO / PELIGRO
MEDIA CALZADA
TRÁNSITO CERRADO
AL SUR PREFIERA...
TRABAJOS EN CALZADA

PROYECTO:

Reconstruccion integral de redes e infraestructura eje Mariano Moreno– Hipolito Yrigoyen– Brasil

UBICACION: LIMITE CAPITAL Y GODOY CRUZ

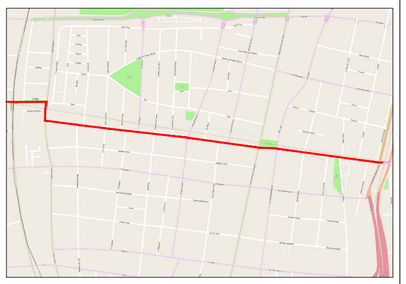

CONTENIDO:

DETALLE DE VALLA

GOBIERNO DE LA PROVINCIA DE MENDOZA
MINISTRO DE PLANIFICACION E INFRAESTR. PUBLICA: ARQ. MARIO ISGRO
SUBSECRETARIA DE OBRAS PUBLICAS: ARQ. JORGE SIMONI

MUNICIPALIDAD DE LA CIUDAD DE MENDOZA
INTENDENTE: DR. ULPIANO SUAREZ
SECRETARIO DE DESARROLLO URBANO: ARQ. JUAN MANUEL FILICE
SUBSECRETARIA DE INFRAESTRUCTURA: ARQ. LETICIA MARTINEZ
DIRECTOR DE OBRAS PUBLICAS: ING. CLAUDIO CABIUDO

MUNICIPALIDAD DE GODOY CRUZ
INTENDENTE: LIC. TADEO GARCIA ZALAZAR
SECRETARIO DE OBRAS Y SERVICIOS PUBLICOS: DIEGO CORONEL
DIRECCION DE OBRAS PUBLICAS: ARQ. GUSTAVO ARIEL BONANNO

PROYECTO

ARQ. ROCIO DAUD
ARQ. VALENTINA CAVECEDO G.
MARTIN BAZAN
ING. GONZALO BORDIN
ING. JUAN MANUEL LAZARO

FECHA: SEPTIEMBRE.2021

PLANO N°: 4.3.5.9.g

ESCALA: 1.25

ARCHIVO: 10.8 DETALLE DE VALLA.dwg

APROBACION:

ESTE DOCUMENTO ES DE USO INTERNO DE LA MUNICIPALIDAD DE LA CIUDAD DE MENDOZA. SU UTILIZACIÓN TOTAL O PARCIAL SU REPRODUCCIÓN O CESIÓN A TERCEROS REQUERIRA LA PREVIA AUTORIZACIÓN DE ESTE MUNICIPIO.

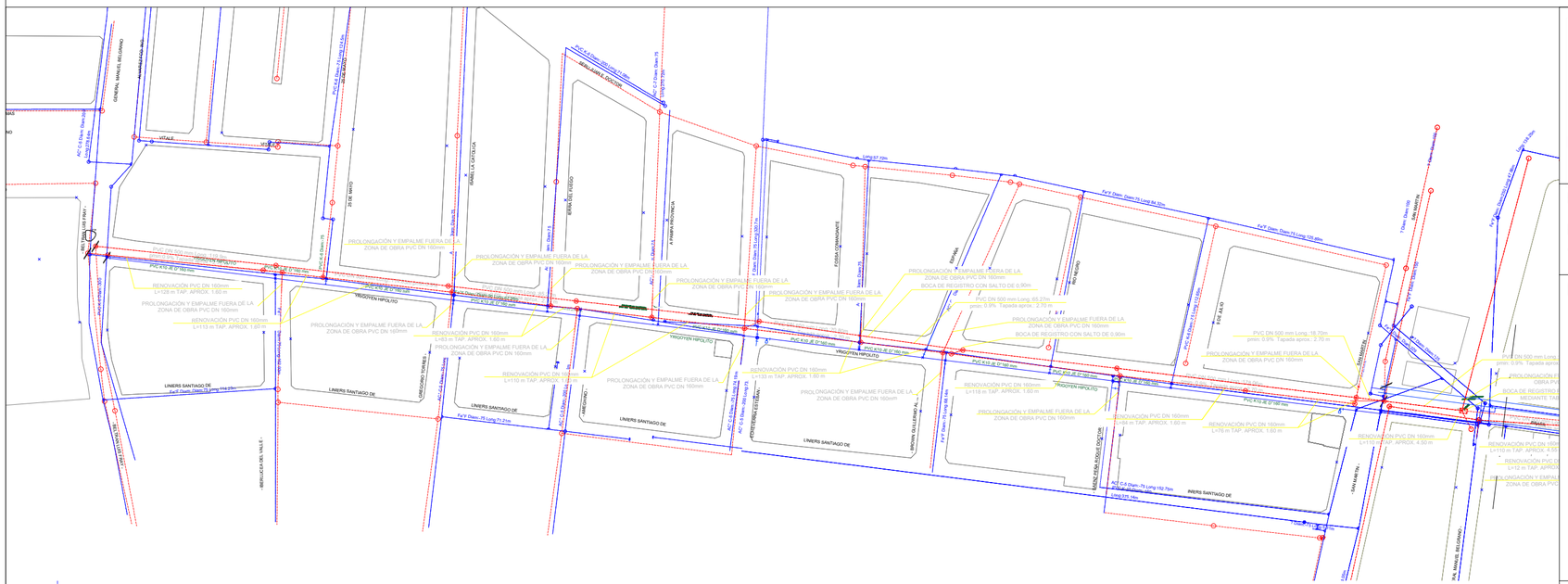

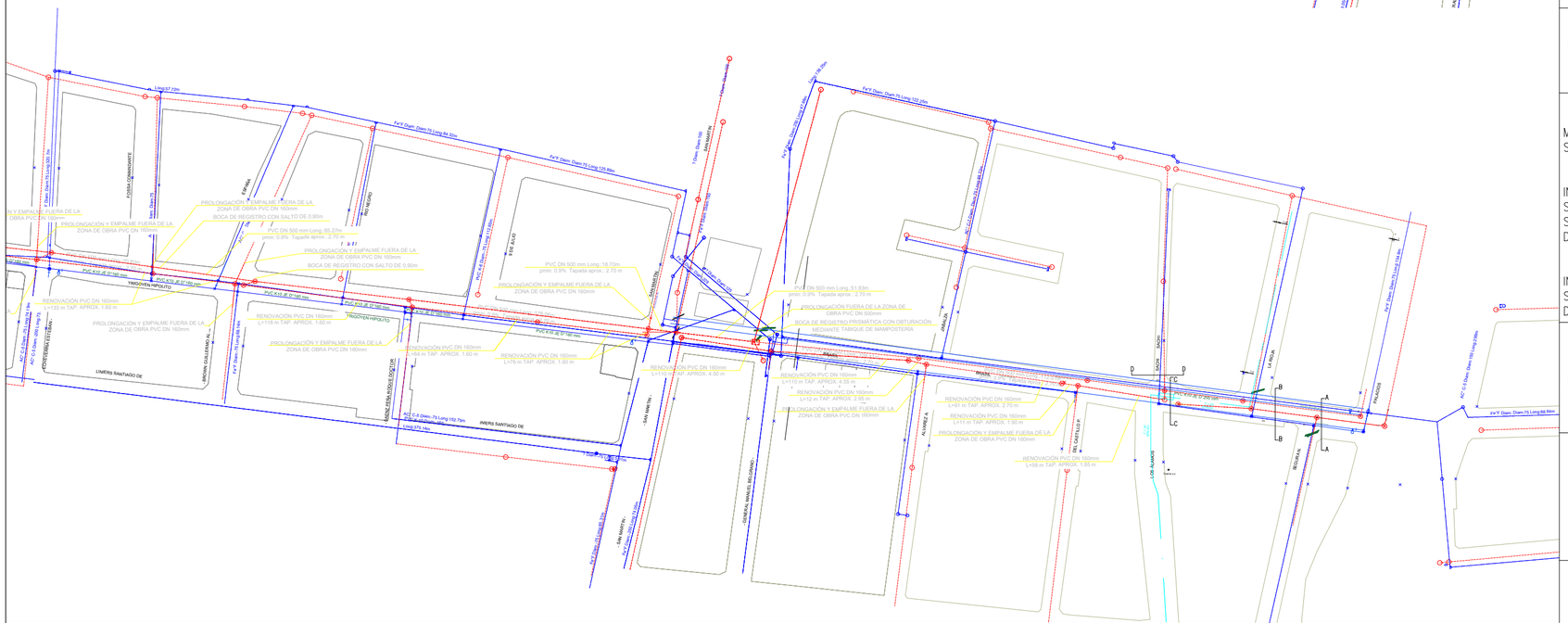

PROYECTO:

Reconstruccion integral de redes e infraestructura eje Mariano Moreno– Hipolito Yrigoyen– Brasil

UBICACION: LIMITE CAPITAL Y GODOY CRUZ

CONTENIDO:

ANTEPROYECTO DE INTERFERENCIA

GOBIERNO DE LA PROVINCIA DE MENDOZA
MINISTRO DE PLANIFICACION E INFRAESTR. PUBLICA: ARQ. MARIO ISGRO
SUBSECRETARIA DE OBRAS PUBLICAS: ARQ. JORGE SIMONI

MUNICIPALIDAD DE LA CIUDAD DE MENDOZA
INTENDENTE: DR. ULPIANO SUAREZ
SECRETARIO DE DESARROLLO URBANO: ARQ. JUAN MANUEL FILICE
SUBSECRETARIA DE INFRAESTRUCTURA: ARQ. LETICIA MARTINEZ
DIRECTOR DE OBRAS PUBLICAS: ING. CLAUDIO CABIUDO

MUNICIPALIDAD DE GODOY CRUZ
INTENDENTE: LIC. TADEO GARCIA ZALAZAR
SECRETARIIO DE OBRAS Y SERVICIOS PUBLICOS: DIEGO CORONEL
DIRECCION DE OBRAS PUBLICAS: ARQ. GUSTAVO ARIEL BONANNO

PROYECTO

ARQ. ROCIO DAUD
ARQ. VALENTINA CAVECEDO G.
MARTIN BAZAN
ING. GONZALO BORDIN
ING. JUAN MANUEL LAZARO

FECHA: OCTUBRE.2021

PLANO N°: 10.9

ESCALA: 1:5000

ARCHIVO: 10.9 DETALLE DE INTERFERENCIAS AGUA Y CLOACA.dwg

APROBACION:

ESTE DOCUMENTO ES DE USO INTERNO DE LA MUNICIPALIDAD DE LA CIUDAD DE MENDOZA. SU UTILIZACIÓN TOTAL O PARCIAL SU REPRODUCCIÓN O CESIÓN A TERCEROS REQUERIRA LA PREVIA AUTORIZACIÓN DE ESTE MUNICIPIO.

PROYECTO:

Reconstruccion integral de redes e infraestructura eje Mariano Moreno– Hipolito Yrigoyen– Brasil

UBICACION: LIMITE CAPITAL Y GODOY CRUZ

CONTENIDO:

DETALLE DE INTERFERENCIAS CORTES

GOBIERNO DE LA PROVINCIA DE MENDOZA
MINISTRO DE PLANIFICACION E INFRAESTR. PUBLICA: ARQ. MARIO ISGRO
SUBSECRETARIA DE OBRAS PUBLICAS: ARQ. JORGE SIMONI

MUNICIPALIDAD DE LA CIUDAD DE MENDOZA
INTENDENTE: DR. ULPIANO SUAREZ
SECRETARIO DE DESARROLLO URBANO: ARQ. JUAN MANUEL FILICE
SUBSECRETARIA DE INFRAESTRUCTURA: ARQ. LETICIA MARTINEZ
DIRECTOR DE OBRAS PUBLICAS: ING. CLAUDIO CABIUDO

MUNICIPALIDAD DE GODOY CRUZ
INTENDENTE: LIC. TADEO GARCIA ZALAZAR
SECRETARIO DE OBRAS Y SERVICIOS PUBLICOS: DIEGO CORONEL
DIRECCION DE OBRAS PUBLICAS: ARQ. GUSTAVO ARIEL BONANNO

PROYECTO	ARQ. ROCIO DAUD ARQ. VALENTINA CAVECEDO G. MARTIN BAZAN ING. GONZALO BORDIN ING. JUAN MANUEL LAZARO
	FECHA: OCTUBRE.2021 PLANO N°: 10.10 ESCALA: 1:1000 ARCHIVO: 10.10 DETALLE DE INTERFERENCIAS CORTES.dwg
APROBACION:	ESTE DOCUMENTO ES DE USO INTERNO DE LA MUNICIPALIDAD DE LA CIUDAD DE MENDOZA. SU UTILIZACIÓN TOTAL O PARCIAL SU REPRODUCCIÓN O CESIÓN A TERCEROS REQUERIRA LA PREVIA AUTORIZACIÓN DE ESTE MUNICIPIO.

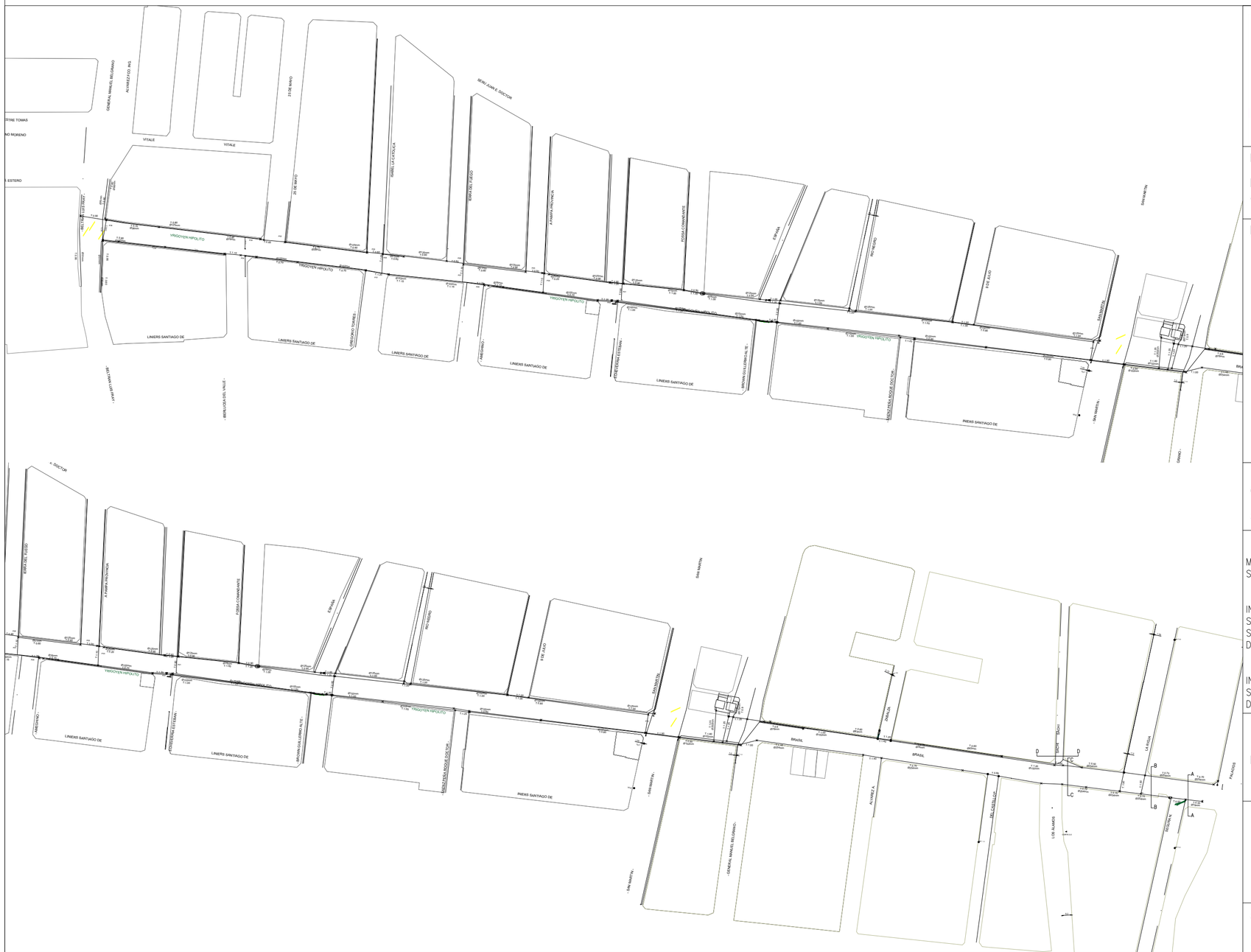

GODOY CRUZ

MENDOZA GOBIERNO

mendoza ciudad

PROYECTO:

Reconstruccion integral de redes e infraestructura eje Mariano Moreno– Hipolito Yrigoyen– Brasil

UBICACION: LIMITE CAPITAL Y GODOY CRUZ

CONTENIDO:

ANTEPROYECTO DE INTERFERENCIA

GOBIERNO DE LA PROVINCIA DE MENDOZA
MINISTRO DE PLANIFICACION E INFRAESTR. PUBLICA: ARQ. MARIO ISGRO
SUBSECRETARIA DE OBRAS PUBLICAS: ARQ. JORGE SIMONI

MUNICIPALIDAD DE LA CIUDAD DE MENDOZA
INTENDENTE: DR. ULPIANO SUAREZ
SECRETARIO DE DESARROLLO URBANO: ARQ. JUAN MANUEL FILICE
SUBSECRETARIA DE INFRAESTRUCTURA: ARQ. LETICIA MARTINEZ
DIRECTOR DE OBRAS PUBLICAS: ING. CLAUDIO CABIUDO

MUNICIPALIDAD DE GODOY CRUZ
INTENDENTE: LIC. TADEO GARCIA ZALAZAR
SECRETARIIO DE OBRAS Y SERVICIOS PUBLICOS: DIEGO CORONEL
DIRECCION DE OBRAS PUBLICAS: ARQ. GUSTAVO ARIEL BONANNO

PROYECTO	ARQ. ROCIO DAUD ARQ. VALENTINA CAVECEDO G. MARTIN BAZAN ING. GONZALO BORDIN ING. JUAN MANUEL LAZARO
	FECHA: OCTUBRE.2021 PLANO N°: 10.11 ESCALA: 1:5000 ARCHIVO: 10.11.DETALLE DE INTERFERENCIA GAS.dwg
APROBACION:	ESTE DOCUMENTO ES DE USO INTERNO DE LA MUNICIPALIDAD DE LA CIUDAD DE MENDOZA. SU UTILIZACIÓN TOTAL O PARCIAL SU REPRODUCCIÓN O CESIÓN A TERCEROS REQUERIRA LA PREVIA AUTORIZACIÓN DE ESTE MUNICIPIO.

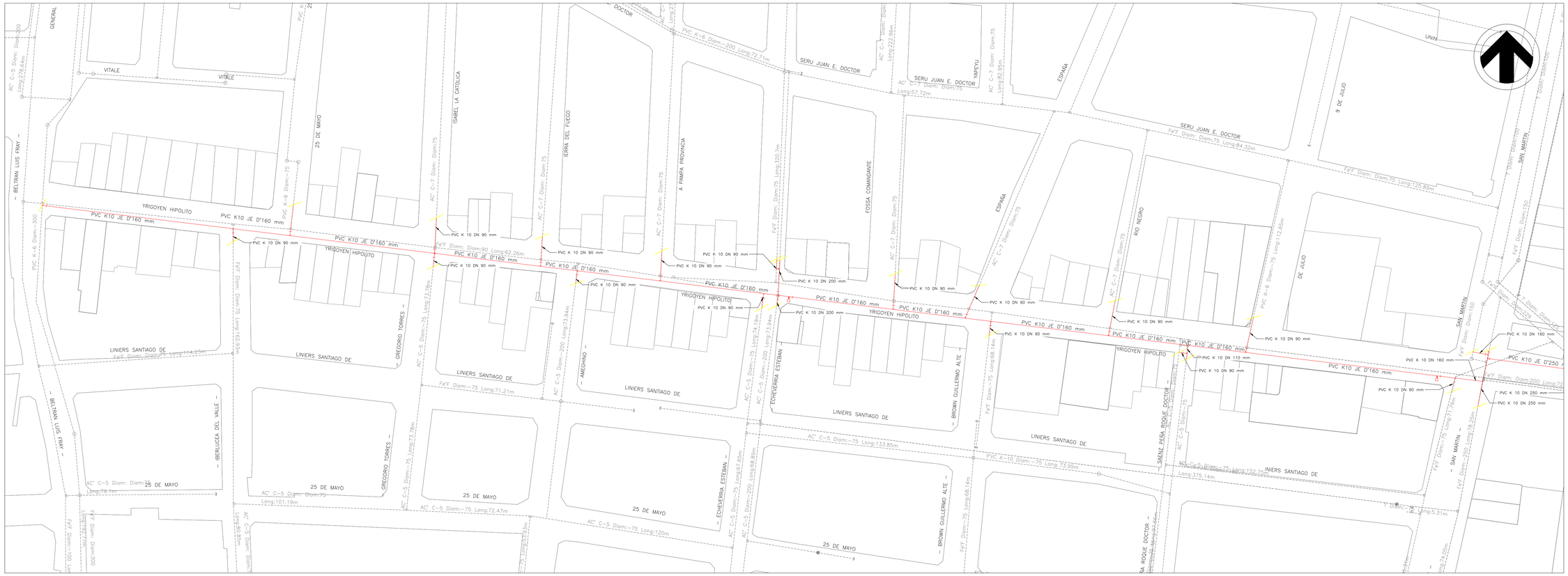

RED AGUA POTABLE CALLE IRIGOYEN (E) BELTRÁN Y SAN MARTIN

RED AGUA POTABLE CALLE IRIGOYEN (E) SAN MARTIN Y COSTANERA

REFERENCIAS:

REFERENCIAS AGUA:

- CAÑERIA A EJECUTAR
- CAÑERIAS EXISTENTES
- VALVULA ESCLUSA
- HIDRANTE
- RAMAL TEE
- TAPON
- EMPALME
- CAMARA DE DESAGÜE
- VALVULA DE AIRE
- COTA DE TERRENO

LA TRAZA DEBERA AJUSTARSE LUEGO DE EJECUTAR LOS SONDEOS CORRESPONDIENTES PREVIA APROBACIÓN POR PARTE DE LA GERENCIA DE INGENIERIA DE AGUA Y SANEAMIENTO MENDOZA S.A.

Iniciales	xx/xx/xx	00
Proyectó/Revisó	Fecha	Rev.N°

VB° GERENTE DE INGENIERIA:
ING. ROBERTO FORMICA
Firma Fecha

JEFE DE PROYECTO:
ING. DIEGO NUÑEZ
ING. FERNANDO CONTI
Firma Fecha

PROYECTO:
ING. DIEGO NUÑEZ
ING. FERNANDO CONTI
Firma Fecha

DIBUJO:
ING. FERNANDO CONTI
FABRICIO BALMES
Firma Fecha

JEFE DE OBRA:
ALEJANDRO ROMANO
Firma Fecha

VB° JEFE DE SERVICIO:
GERARDO ALLENDE
Firma Fecha

GERENCIA DE INGENIERIA
Depto. Estudios y Proyectos
aguaysaneamiento
GODOY CRUZ

PROYECTO N°: **OOOO**

RENOVACIÓN DE REDES CALLE YRIGOYEN

DETALLES:

DETALLES

PLANO DE ANTEPROYECTO

Escala: (1:1250)
Plano N°: **OO/OO**

Fecha Impresión: 01/07/2022
Archivo: 10.12 ANTEPROYECTO RED DE CLOACA.dwg

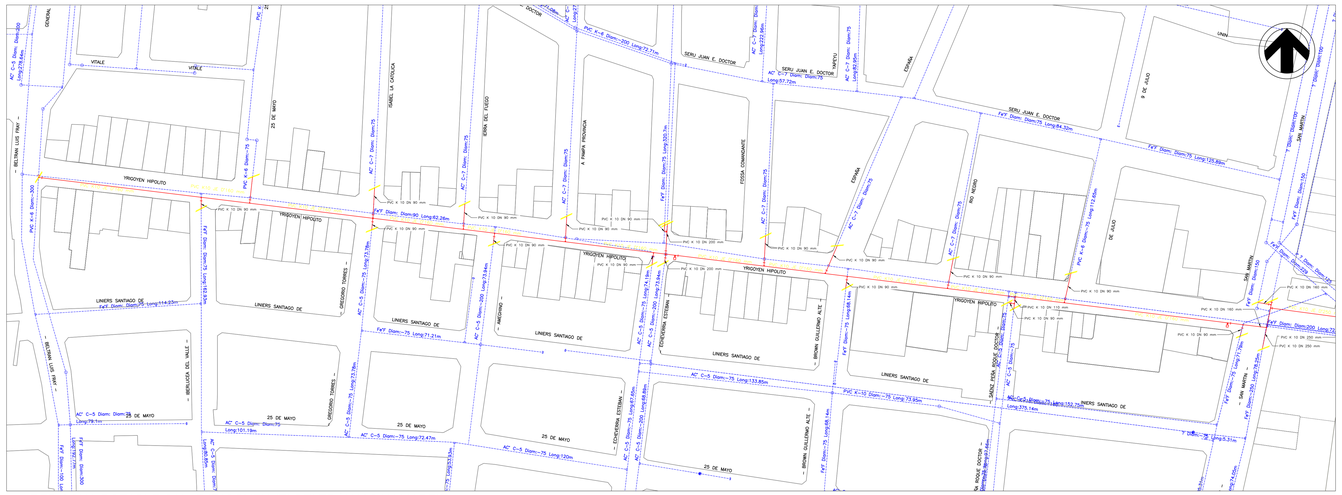

RED AGUA POTABLE CALLE IRIGOYEN (E) BELTRÁN Y SAN MARTIN

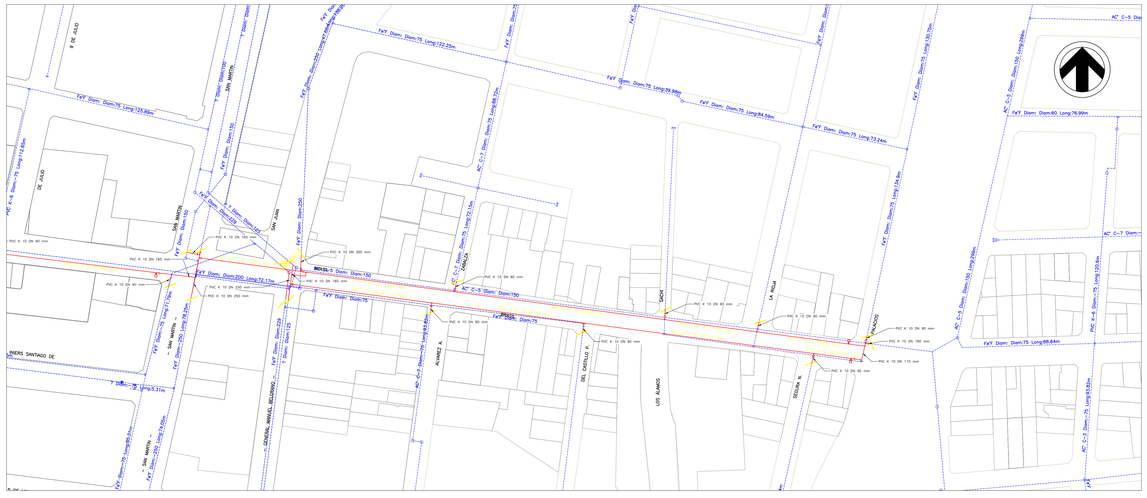

RED AGUA POTABLE CALLE IRIGOYEN (E) SAN MARTIN Y COSTANERA

REFERENCIAS:

REFERENCIAS AGUA:
- CAÑERIA A EJECUTAR
- CAÑERIAS EXISTENTES
- VALVULA ESCLUSA
- HIDRANTE
- RAMAL TEE
- TAPON
- EMPALME
- CAMARA DE DESAGOE
- VALVULA DE AIRE
- 1000 COTA DE TERRENO

LA TRAZA DEBERA AJUSTARSE LUEGO DE EJECUTAR LOS SONDEOS CORRESPONDIENTES PREVIA APROBACIÓN DE LA INSPECCIÓN DE OBRA DE LA GERENCIA DE AGUA Y SANEAMIENTO MENDOZA S.A.

Iniciales	aa/aa/aa	00
Proyectó/Revisó	Fecha	Rev.Nº

VSº GERENTE DE INGENIERIA:
ING. ROBERTO FONACA
Firma Fecha

JEFE DE PROYECTO:
ING. DIEGO NUÑEZ
ING. FERNANDO CONTI
Firma Fecha

PROYECTO:
ING. DIEGO NUÑEZ
ING. FERNANDO CONTI
Firma Fecha

DIBUJO:
ING. FERNANDO CONTI
FABRICIO BALMES
Firma Fecha

JEFE DE OBRA:
ALEJANDRO ROMANO
Firma Fecha

VSº JEFE DE SERVICIO:
GERARDO ALLENDE
Firma Fecha

GERENCIA DE INGENIERIA
Depto. Estudios y Proyectos

GODOY CRUZ

PROYECTO Nº: OOOO

RENOVACIÓN DE REDES CALLE YRIGOYEN

DETALLES:

DETALLES

PLANO DE ANTEPROYECTO

Escala: (1:1250)

Plano Nº: OOOO

Fecha Impresión: 01/07/2022

Archivo: 4.3.5.11 ANTEPROYECTO RED DE AGUA.Dwg

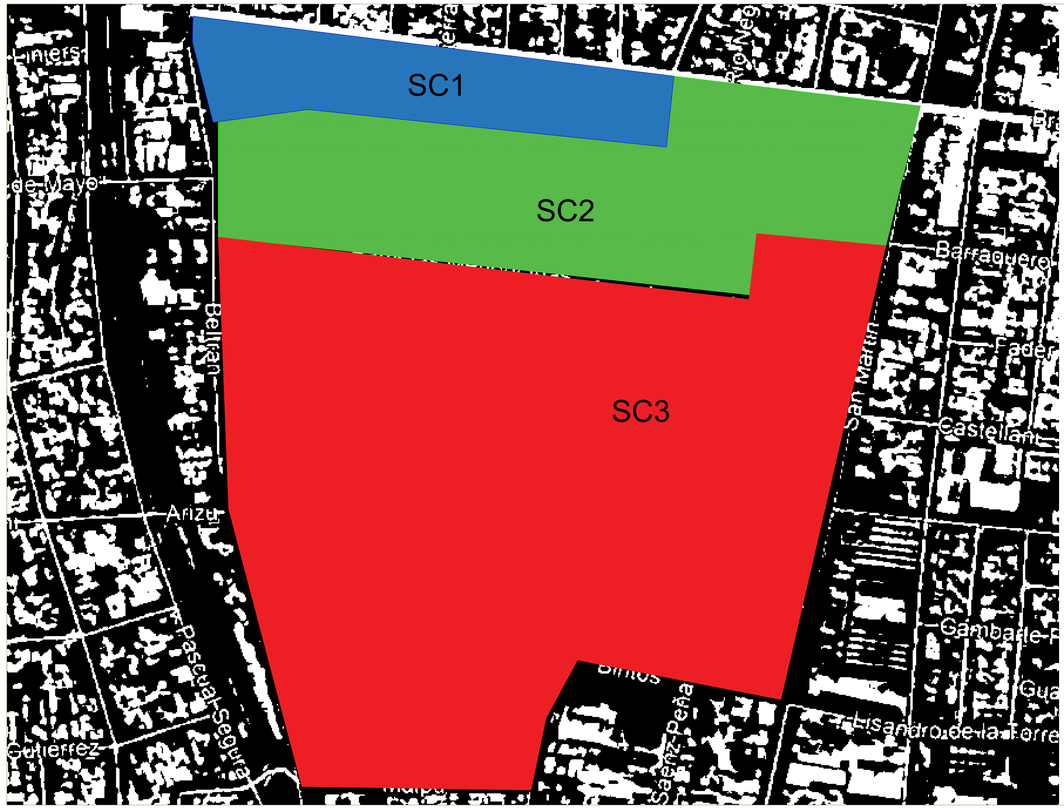

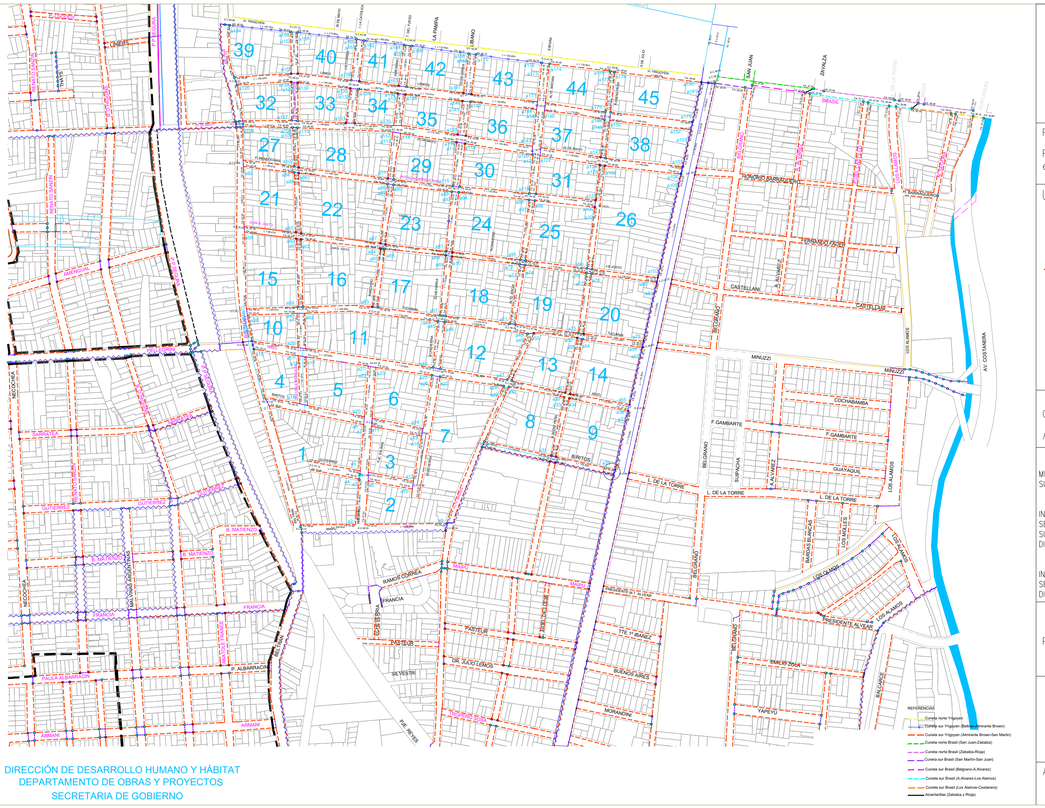

DIRECCIÓN DE DESARROLLO HUMANO Y HÁBITAT
DEPARTAMENTO DE OBRAS Y PROYECTOS
SECRETARIA DE GOBIERNO

PROYECTO:

Reconstruccion integral de redes e infraestructura eje Mariano Moreno- Hipolito Yrigoyen- Brasil

UBICACION: LIMITE CAPITAL Y GODOY CRUZ

CONTENIDO:

ANTEPROYECTO DE HIDRÁULICA

GOBIERNO DE LA PROVINCIA DE MENDOZA
MINISTRO DE PLANIFICACION E INFRAESTR. PUBLICA: ARQ. MARIO ISGRO
SUBSECRETARIA DE OBRAS PUBLICAS: ARQ. JORGE SIMONI

MUNICIPALIDAD DE LA CIUDAD DE MENDOZA
INTENDENTE: DR. ULPIANO SUAREZ
SECRETARIO DE DESARROLLO URBANO: ARQ. JUAN MANUEL FILICE
SUBSECRETARIA DE INFRAESTRUCTURA: ARQ. LETICIA MARTINEZ
DIRECTOR DE OBRAS PUBLICAS: ING. CLAUDIO CABIUDO

MUNICIPALIDAD DE GODOY CRUZ
INTENDENTE: LIC. TADEO GARCIA ZALAZAR
SECRETARIO DE OBRAS Y SERVICIOS PUBLICOS: DIEGO CORONEL
DIRECCION DE OBRAS PUBLICAS: ARQ. GUSTAVO ARIEL BONANNO

PROYECTO	ARQ. ROCIO DAUD ARQ. VALENTINA CAVECEDO G. MARTIN BAZAN ING. GONZALO BORDIN ING. JUAN MANUEL LAZARO
	FECHA: OCTUBRE.2021 PLANO N°: 4.3.5.12.a ESCALA: 1:1000 ARCHIVO: 10.14 ANTEPROYECTO DE HIDRAULICA A.dwg
APROBACION:	ESTE DOCUMENTO ES DE USO INTERNO DE LA MUNICIPALIDAD DE LA CIUDAD DE MENDOZA. SU UTILIZACIÓN TOTAL O PARCIAL SU REPRODUCCIÓN O CESIÓN A TERCEROS REQUERIRA LA PREVIA AUTORIZACIÓN DE ESTE MUNICIPIO.

ETAPA 1: CALLE MARIANO MORENO.BELTRÁN.

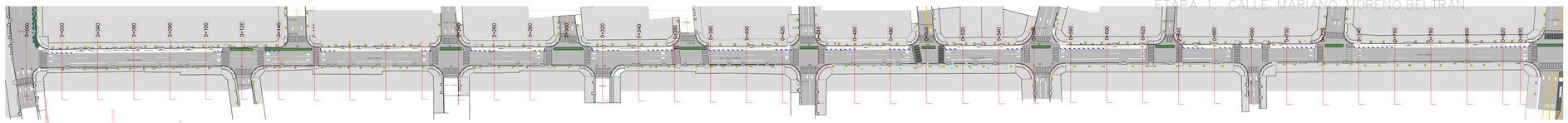

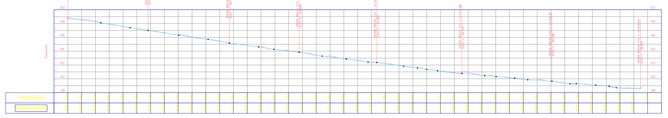



PROYECTO:
RECONSTRUCCION INTEGRAL DE REDES E INFRAESTRUCTURA EJE MARIANO MORENO – HIPÓLITO YRIGOYEN – BRASIL

UBICACIÓN: LIMITE CAPITAL Y GODOY CRUZ

CONTENIDO:
ANTEPROYECTO DE HIDRÁULICA

GOBIERNO DE LA PROVINCIA DE MENDOZA
MINISTRO DE PLANIFICACION E INFRAESTR. PUBLICA: ARQ. MARIO ISGRO
SUBSECRETARIA DE OBRAS PUBLICAS: ARQ. JORGE SIMONI

MUNICIPALIDAD DE LA CIUDAD DE MENDOZA
INTENDENTE: DR. ULPIANO SUAREZ
SECRETARIO DE DESARROLLO URBANO: ARQ. JUAN MANUEL FILICE
SUBSECRETARIA DE INFRAESTRUCTURA: ARQ. LETICIA MARTINEZ
DIRECTOR DE OBRAS PUBLICAS: ING. CLAUDIO CABUDIO

MUNICIPALIDAD DE GODOY CRUZ
INTENDENTE: LIC. TADEO GARCIA ZALAZAR
SECRETARIO DE OBRAS Y SERVICIOS PUBLICOS: DIEGO CORONEL
DIRECCION DE OBRAS PUBLICAS: ARQ. GUSTAVO ARIEL BONANNO

PROYECTO	ARQ. ROCIO DAUD ARQ. VALENTINA CAMECEDO G. MARTIN BAZAN ING. GONZALO BORDIN ING. JUAN MANUEL LAZARO
	FECHA: OCTUBRE.2021 PLANO N°: 4.3.5.12.b ESCALA: 1:250 ARCHIVO: 10.15 ANTEPROYECTO DE HIDRÁULICA B.dwg
APROBACION:	ESTE DOCUMENTO ES DE USO INTERNO DE LA MUNICIPALIDAD DE LA CIUDAD DE MENDOZA. SU UTILIZACIÓN TOTAL O PARCIAL SU REPRODUCCIÓN O CESIÓN A TERCEROS REQUERIRÁ LA PREVIA AUTORIZACIÓN DE ESTE MUNICIPIO.

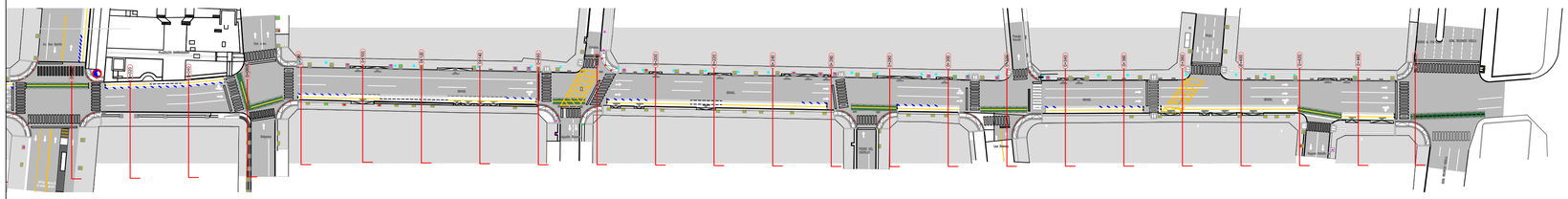



LOGOS.jpg

PROYECTO:
RECONSTRUCCION INTEGRAL DE REDES E INFRAESTRUCTURA EJE MARIANO MORENO – HIPÓLITO YRIGOYEN – BRASIL

UBICACION: LIMITE CAPITAL Y GODOY CRUZ

CONTENIDO:

ANTEPROYECTO DE HIDRÁULICA

GOBIERNO DE LA PROVINCIA DE MENDOZA
MINISTRO DE PLANIFICACION E INFRAESTR. PUBLICA: ARQ. MARIO ISGRO
SUBSECRETARIA DE OBRAS PUBLICAS: ARQ. JORGE SIMONI

MUNICIPALIDAD DE LA CIUDAD DE MENDOZA
INTENDENTE: DR. ULPIANO SUAREZ
SECRETARIO DE DESARROLLO URBANO: ARQ. JUAN MANUEL FILICE
SUBSECRETARIA DE INFRAESTRUCTURA: ARQ. LETICIA MARTINEZ
DIRECTOR DE OBRAS PUBLICAS: ING. CLAUDIO CABIUDO

MUNICIPALIDAD DE GODOY CRUZ
INTENDENTE: LIC. TADEO GARCIA ZALAZAR
SECRETARIO DE OBRAS Y SERVICIOS PUBLICOS: DIEGO CORONEL
DIRECCION DE OBRAS PUBLICAS: ARQ. GUSTAVO ARIEL BONANNO

PROYECTO

ARQ. ROCIO DAUD
ARQ. VALENTINA CAVECEDO G.
MARTIN BAZAN
ING. GONZALO BORDIN
ING. JUAN MANUEL LAZARO

FECHA: OCTUBRE.2021

PLANO N°: 4.3.5.12.c

ESCALA: 1:1000

ARCHIVO: 10.16 ANTEPROYECTO DE HIDRÁULICA C.dwg

APROBACION:

ESTE DOCUMENTO ES DE USO INTERNO DE LA MUNICIPALIDAD DE LA CIUDAD DE MENDOZA. SU UTILIZACIÓN TOTAL O PARCIAL SU REPRODUCCIÓN O CESIÓN A TERCEROS REQUERIRA LA PREVIA AUTORIZACIÓN DE ESTE MUNICIPIO.